Program rozvoje obce Kohoutov

na období 2016–2022

Duben 2016

Zpracovatel: Mgr. Karel Turek
Garant: MAS Království-Jestřebí hory, o. p. s.

OBSAH

1 Úvod ... 5

2 Analytická část ... 7

2.1 Charakteristika obce Kohoutov ... 7

2.1.1 Území ... 7

2.1.1.1 Geografická poloha ... 7

2.1.1.2 Členění obce a základní informace o obci ... 9

2.1.1.3 Ráz krajiny a přírodní prostředí ... 11

2.1.1.4 Základní historie obce a její vliv na současnost ... 15

2.1.2 Obyvatelstvo ... 16

2.1.2.1 Demografická situace ... 16

2.1.2.2 Sociální situace ... 20

2.1.2.3 Život v obci ... 21

2.1.3 Hospodářství ... 25

2.1.3.1 Ekonomická situace ... 25

2.1.3.2 Trh práce ... 28

2.1.3.3 Cestovní ruch ... 32

2.1.4 Infrastruktura ... 34

2.1.4.1 Dopravní infrastruktura ... 34

2.1.4.2 Dopravní obslužnost ... 36

2.1.4.3 Technická infrastruktura ... 37

2.1.5 Vybavenost obce ... 41

2.1.5.1 Bydlení ... 41

2.1.5.2 Školství a vzdělávání ... 42

2.1.5.3 Zdravotnictví ... 42

2.1.5.4 Sociální služby ... 43

2.1.5.5 Kultura ... 43

2.1.5.6 Sportovní vybavenost ... 46

2.1.6 Životní prostředí ... 46

2.1.6.1 Současný stav životního prostředí ... 46

2.1.6.2 Ochrana životního prostředí ... 52

2.1.7 Správa obce ... 55

2.1.7.1 Obecní úřad a kompetence obce ... 55

2.1.7.2 Hospodaření a majetek obce ... 56

2.1.7.3 Bezpečnost 60
2.1.7.4 Partnerství obce 61
2.2 Zhodnocení dotazníkového šetření 62
2.3 Vyhodnocení veřejného projednávání 69
2.4 Východiska pro návrhovou část 73
2.4.1 Potenciál vyplývající z analýzy současného stavu 73
2.4.2 Návaznost na jiné strategické dokumenty 76
2.4.3 Limity rozvoje 77
2.4.4 SWOT analýza 77
3 Strategická část 81
3.1 Vize 83
3.2 Klíčové oblasti rozvoje 83
3.2.1 Klíčová oblast rozvoje VOLNÝ ČAS 86
3.2.2 Klíčová oblast rozvoje INFRASTRUKTURA 91
3.2.3 Klíčová oblast rozvoje OBČANSKÁ VYBAVENOST 96
3.2.4 Klíčová oblast rozvoje INFORMOVANOST A KOMUNIKAČNÍ TOKY 102
3.2.5 Klíčová oblast rozvoje PROSTŘEDÍ OBCE 106
3.2.6 Klíčová oblast rozvoje PODNIKÁNÍ A ZAMĚSTNANOST 110
3.3 Podpora realizace Programu rozvoje 114
4 Akční plán 115
5 Implementační část 157
5.1 Systém řízení a organizačního zajištění naplňování Programu rozvoje 157
5.2 Systém financování Programu rozvoje 158
5.3 Systém aktualizace Programu rozvoje 159
5.4 Systém monitoringu a vyhodnocování realizace Programu rozvoje 160
6 Přílohy 168
6.1 Použité zdroje dat 168
6.2 Seznam zkratek 172
6.3 Seznam tabulek 174
6.4 Seznam grafů 175
6.5 Seznam obrázků 176
6.6 Seznam schémat 177
6.7 Seznam příloh 177

1 Úvod

Strategie či Program rozvoje obce Kohoutov je základní plánovací dokument, který představuje hlavní nástroj řízení rozvoje obce. V podstatě definuje postup, jak se dostat z bodu A do bodu B. Bod A je současnost, tedy jak to v obci v současnosti vypadá, jakými různorodými prostředky obec disponuje, které služby jsou v obci k dispozici atd. Bod B představuje budoucí stav, tedy jak chceme, aby to v obci vypadalo v budoucnosti, čeho chceme v obci dosáhnout, apod. Celý dokument je rozdělen do několika hlavních částí.

První částí je **analytická část**, která popisuje stávající situaci v obci. Převážně je zde věnována pozornost charakteristice obce, která je rozdělena do sedmi hlavních kapitol – území, obyvatelstvo, hospodářství, infrastruktura, vybavenost obce, životní prostředí a správa obce. Dále jsou zhodnoceny výsledky získané z dotazníkového šetření a z veřejného projednávání týkajícího se rozvoje obce. Analytická část dále obsahuje východiska pro návrhovou část. Rozebrán je potenciál vyplývající z analýzy současného stavu, návaznost dokumentu na jiné rozvojové dokumenty, dále jsou definovány limity rozvoje a provedena tzv. analýza SWOT.

Druhou částí je **strategická část**. Zde je formulována vize, která definuje to, o co v území usilujeme a čeho chceme dosáhnout. Následně jsou formulovány strategické cíle (prioritní rozvojové oblasti), které vyplynuly z vyhodnocení současného stavu a z provedených šetření (dotazníkové šetření, veřejná projednávání, konzultace s vedením obce), a na které by bylo vhodné se zaměřit, aby v obci docházelo k rozvoji. V rámci jednotlivých strategických cílů jsou navržena konkrétní opatření a aktivity, jejichž realizace by měla vést k naplnění a dosažení daných strategických cílů.

Třetí částí je **akční plán**. Náplní je plán realizace projektů pro nejbližší časové období, zpravidla jednoho až dvou let. Konkrétní projekty jsou blíže popsány, zdůvodněn je jejich přínos k rozvoji obce, zdroje financování a návaznost na rozpočet obce, předpokládané časové období nutné pro realizaci, místo realizace projektu, atd. Projekty, jejichž realizace bude naplánována v dalších letech programového období, budou obsaženy v zásobníku projektů.

Čtvrtou, závěrečnou částí, je **implementační část**. Obsaženy jsou informace o organizačním zajištění realizace programu, dále jsou definovány monitorovací indikátory, díky kterým lze sledovat, zda dochází k realizaci opatření a konkrétních aktivit a následně k naplňování strategických cílů. Obsaženy jsou i informace, jak bude plán zaveden do rozhodovacích mechanismů obce. Nelze opomenout ani informace, jak bude probíhat aktualizace programového dokumentu.

Významným aspektem strategie je **zapojení veřejnosti**. Každý obyvatel obce a každý subjekt v obci působící měl možnost se vyjádřit k rozvoji obce prostřednictvím **dotazníkového šetření** (proběhlo v listopadu 2015) či na **veřejném projednávání**, které proběhlo 28. 1. 2016 v zasedací místnosti obecního úřadu v Kohoutově (blíže viz kap. 2.2 Zhodnocení dotazníkové šetření a kap. 2.3 Výsledky veřejného projednávání). Dne 7. 3. 2016 byl uskutečněn ještě kulatý stůl s podnikateli, kteří na tomto setkání vyjádřili, co by si přáli v obci zlepšit a čím by naopak mohli k rozvoji obce přispět.

Celý proces tvorby Programu rozvoje obce (dále jen PRO) Kohoutov na období 2016-2022 byl zahájen v říjnu 2015, kdy zastupitelstvo obce schválilo zpracování tohoto dokumentu. Garantem projektu je Obec Kohoutov a Místní akční skupina Království-Jestřebí hory, o.p.s., zpracovatelem Mgr. Karel Turek. Zpracovatel se dostavil na zasedání Rozvojového výboru, které proběhlo 27. 10. 2015, kde přítomné podrobně seznámil s tvorbou PRO.

Zpracování analytické části probíhalo do ledna roku 2016. V rámci této části bylo provedeno i dotazníkové šetření a veřejné projednávání (viz výše). Zpracování strategické části navázalo

na analytickou část, přičemž pracovní verze této části byla představitelům obce elektronicky předána 1. 3. 2016. Po uskutečnění kulatého stolu s podnikateli byly náměty do strategické části zapracovány a představitelům obce elektronicky předány 15. 3. 2016. V průběhu března 2016 byly zpracovány další části PRO (akční plán, implementační část, zásobník projektů) a následně došlo k finalizaci PRO.

V rámci zpracování tohoto dokumentu byly využity různorodé informační zdroje. Jmenovat lze knihy, odborné časopisy, statistické materiály, množství internetových zdrojů, strategické dokumenty celostátní, regionální a místní úrovně, které s tímto rozvojovým dokumentem souvisí či mapové podklady. Všechny použité zdroje dat jsou v práci řádně citovány a jejich kompletní přehled je uveden v závěru práce. Řada informací byla získána prostřednictvím konzultací s představiteli obce Kohoutov, z provedeného dotazníkového šetření a z výstupů z veřejného projednávání.

Finální verze **PRO Kohoutov na období 2016-2022** byla zpracovatelem předána představitelům obce Kohoutov v dohodnutém formátu.

2 Analytická část

Tato kapitola se zabývá geografickou analýzou obce Kohoutov. Jedná se především o analýzu regionální geografie (popis území) a socioekonomické geografie (obyvatelstvo, hospodářství, apod.). Analytická část je rozdělena do čtyř dílčích částí. První dílčí část se zabývá charakteristikou obce, druhá zhodnocením dotazníkového šetření, třetí vyhodnocením veřejného projednávání a čtvrtá východisky pro návrhovou část.

2.1 Charakteristika obce Kohoutov

Charakteristika obce je rozčleněna na sedm hlavních oblastí – území, obyvatelstvo, hospodářství, infrastruktura, vybavenost obce, životní prostředí a správa obce. Každá tato oblast se zabývá dílčí charakteristikou obce Kohoutov, která tematicky s danou oblastí souvisí.

2.1.1 Území

2.1.1.1 Geografická poloha

Obec Kohoutov se rozkládá v okrese Trutnov a spadá pod Královéhradecký kraj. V rámci kraje se rozkládá v jeho střední až severovýchodní části, přibližně 16 kilometrů jižně od města Trutnov a 10 kilometrů východně od města Dvůr Králové nad Labem (viz obrázek 1). Zeměpisné souřadnice jsou: 50° 27' 5´´ severní šířky, 15° 54' 18´´ východní délky. Průměrná nadmořská výška obce je 467 metrů nad mořem.

Obrázek 1: Administrativní členění obce s rozšířenou působností Dvůr Králové nad Labem a poloha obce Kohoutov

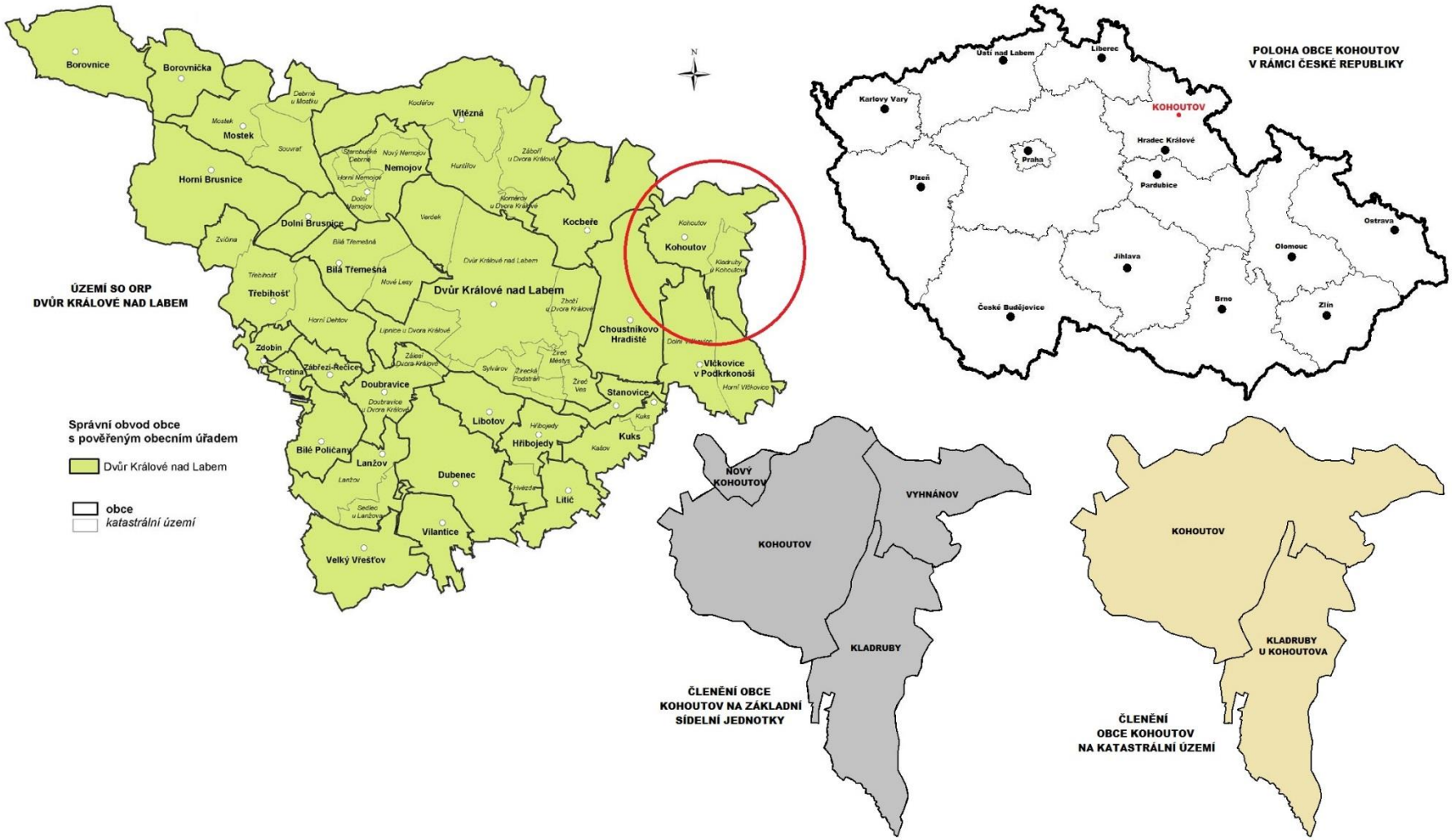

Zdroje: Český statistický úřad http://www.czso.cz/, Mapový portál Královéhradeckého kraje http://gis.kr-kralovehradecky.cz/, Internetové stránky Národního geoportálu INSPIRE http://geoportal.gov.cz/; upraveno

Z pohledu správního zaznamenala obec od roku 1869 několik změn, co se týče její příslušnosti k vyššímu územně správnímu celku. V letech 1869 až 1890 spadala pod okres Dvůr Králové, v letech 1890 až 1961 pod okres Dvůr Králové nad Labem a od roku 1961 až do roku 2002 spadala pod okres Trutnov. Od roku 2003 v souvislosti se zrušením okresních úřadů spadá obec ze správního hlediska pod správní obvod obce s rozšířenou působností (SO ORP) Dvůr Králové nad Labem. Funkci pověřeného obecního úřadu (POÚ) zajišťuje pro území obce taktéž město Dvůr Králové nad Labem.

Co se týče jednotlivých sídelních lokalit, které jsou momentálně součástí obce Kohoutov, nebylo tomu tak vždy v minulosti.

Kladruby byly v letech 1869 až 1890 obcí v okrese Dvůr Králové, v letech 1890 až 1949 obcí v okrese Dvůr Králové nad Labem. Od roku 1949 do roku 1961 byly Kladruby osadou obce Kohoutov v okrese Dvůr Králové nad Labem. Od roku 1961 do současnosti jsou Kladruby součástí obce Kohoutov v okrese Trutnov, přičemž do roku 1980 byly místní částí, od 1980 se jako část obce neuvádějí.

Nový Kohoutov byl v letech 1869 až 1890 osadou obce Království I v okrese Dvůr Králové, v letech 1890 až 1949 osadou obce Království I v okrese Dvůr Králové nad Labem. Od roku 1950 do roku 1961 byl Nový Kohoutov osadou obce Kohoutov v okrese Dvůr Králové nad Labem. Od roku 1961 do současnosti je Nový Kohoutov součástí obce Kohoutov v okrese Trutnov, přičemž do roku 1980 byl místní částí, od 1980 se jako část obce neuvádí.

Vyhnánov byl v letech 1869 až 1890 pod názvem Vyhnanov obcí v okrese Dvůr Králové, v letech 1890 až 1920 obcí pod názvem Vyhnanov v okrese Dvůr Králové nad Labem. V období 1921 až 1949 byl Vyhnánov pod stávajícím jménem obcí v okrese Dvůr Králové nad Labem, od roku 1949 do roku 1961 osada obce Proruby v okrese Dvůr Králové nad Labem. Od roku 1961 do současnosti je Vyhnánov součástí obce Kohoutov v okrese Trutnov, přičemž do roku 1980 byl místní částí, od 1980 se jako část obce neuvádí[1].

Z hlediska členění na turistické regiony patří území obce do turistického regionu Královéhradecko, do turistické oblasti Krkonoše a Podkrkonoší[2].

2.1.1.2 Členění obce a základní informace o obci

Celé území obce představuje jednu část[3], která má shodný název s názvem obce. Celková rozloha obce je 1 080,02 ha a skládá se celkem ze 2 katastrálních území (k.ú.) – Kohoutov (741,79 ha) a Kladruby u Kohoutova (338,23 ha)[4]. K 1. 1. 2015 zde žilo 248 trvale bydlících obyvatel[5]. Obec se skládá ze 4 základních sídelních jednotek (ZSJ)[6]: Kladruby, Kohoutov, Nový Kohoutov a Vyhnánov. Skladebnost jednotlivých druhů jednotek je znázorněna v tabulce 1.

---

[1] Zdroj: Historický lexikon obcí České republiky 1869–2005. Dostupné z: http://www.czso.cz/csu/2004edicniplan.nsf/p/4128-04.

[2] Internetové stránky agentury CzechTourism, dostupné z: http://www.czechtourism.cz/institut-turismu/podpora-subjektu-v-cestovnim-ruchu/spoluprace-s-regiony/mapa-turistickych-regionu-a-oblasti,-kontakty/

[3] Část obce je evidenční jednotka vytvářená budovami s čísly popisnými a čísly evidenčními přidělenými v jedné číselné řadě, která leží v jednom souvislém území (§27, odst. 2 zákona č. 128/2000 Sb., o obcích).

[4] Zdroj: http://www.cuzk.cz/

[5] Zdroj: Městská a obecní statistika https://vdb.czso.cz/mos/

[6] Základní sídelní jednotky jsou územní jednotky, které jsou skladebné (spolu se svými díly) jak do správní (obce), tak do technické (katastrální území), evidenční (části obcí) i sídelní struktury a z toho důvodu mají velký význam pro prostorovou identifikaci (jako základní číselník, z něhož se odvozují kódy dalších prostorových

Tabulka 1: Skladebnost správní, technické, evidenční a sídelní struktury v rámci obce Kohoutov

Název obce	Část obce	Název katastrálního území	Název základní sídelní jednotky
Kohoutov	Kohoutov	Kohoutov	Kohoutov
			Nový Kohoutov
			Vyhnánov
		Kladruby u Kohoutova	Kladruby

Zdroj: Internetové stránky Územně identifikačního registru ČR http://www.uir.cz/

Z pohledu pro obec významných spádových sídel je neblíže Dvůr Králové nad Labem (10 km) a Trutnov (16 km). Krajské město Hradec Králové je od obce vzdáleno 35 km.

Konečná podoba znaku a praporu obce byla schválena zastupitelstvem obce 28. 6. 2011[7]. Obecní symboly byly 25. 11. 2011 schváleny Poslaneckou sněmovnou Parlamentu České republiky. Znak obce (obrázek 2) představuje v zeleném štítě na zlatém návrší vpravo vynikající stříbrná kostelní věž se dvěma černými okny nad sebou, kruhovým a obloukovým, a se zlatou střechou zakončenou křížkem, vlevo vzpřímený stříbrný dvouocasý korunovaný lev se zlatou zbrojí a jazykem převýšený třemi zlatými hvězdami vedle sebe. Prapor obce je tvořen čtyřmi vodorovnými pruhy, střídavě zelenými a žlutými, v poměru 7 : 1 : 1 : 1. V žerďové polovině horního zeleného pruhu vzpřímený bílý dvouocasý korunovaný lev se žlutou zbrojí a jazykem. Poměr šířky k délce listu je 2 : 3[8].

Obrázek 2: Znak a prapor obce Kohoutov





Zdroj: Internetové stránky Poslanecké sněmovny Parlamentu České republiky, dostupné z: http://www.psp.cz/sqw/detail.sqw?dz=20120126&id=401&idm=8132&zk=5

jednotek) a také při přípravě a vyhodnocování sčítání lidu. ZSJ mají své územní vymezení, kterým beze zbytku vyplňují obce. Zdroj: Územně identifikační registr ČR, dostupné z: http://www.uir.cz/

[7] Zdroj: Internetové stránky obce Kohoutov http://www.kohoutov.info/

[8] Zdroj: Internetové stránky Poslanecké sněmovny Parlamentu České republiky, dostupné z: http://www.psp.cz/sqw/detail.sqw?dz=20120126&id=401&idm=8132&zk=5

2.1.1.3 Ráz krajiny a přírodní prostředí

Zařazení obce Kohoutov z pohledu geomorfologického členění shrnuje následující schéma.

Schéma 1: Zařazení obce Kohoutov z pohledu geomorfologického členění

provincie	Česká Vysočina
subprovincie	Krkonošsko-Jesenická subprovincie
oblast	Krkonošská oblast
celek	Krkonošské podhůří
podcelek	Zvičinsko-kocléřovský hřbet
okrsek	**Kocléřovský hřbet**

Zdroj: Internetové stránky Národního geoportálu INSPIRE http://geoportal.gov.cz/

Ze schématu 1 vyplývá, že území obce pokrývá jeden geomorfologický okrsek – **Kocléřovský hřbet**.

Z hlediska geologického složení je území obce tvořeno převážně usazenými horninami mladších druhohor – pískovci křemennými, jílovitými, glaukonitickými z období svrchní křídy. Významná část území obce je tvořena písčitými slínovci až jílovci spongilitickými, taktéž z období svrchní křídy. Starší geologické útvary jsou pokryty kvartérními sedimenty[9].

Na území obce se nenacházejí důlní díla a nezasahují do něj ani poddolované plochy.

Nejvyšší bod na území obce se nachází v její severní části s nadmořskou výškou **551 m n. m.** Jedná se o **svah Liščí hory** (609 m n. m.), jejíž vrchol leží již na území sousední obce Hajnice. Z dalších vrcholů lze jmenovat bezejmenné vrchy s nadmořskými výškami 538 m n. m. (v lokalitě místně zažitého názvu Bonapark), 491 m n. m. (poblíž silnice III/29923 nedaleko Vyhnánova) či 468 m n. m. (v lokalitě místně zažitého názvu U Richtrova kříže).

Obec se z hlediska klimatologie nachází **v mírně teplé podnebné oblasti** a pod vlivem západních větrů. Roční úhrn srážek se pohybuje přibližně v rozmezí od 720 do 820 mm.

Přes území obce protékají tři větší potoky. Největším z nich je vodní tok **Drahyně** (ID[10] 10185343), který pramení na úpatí Liščí hory v k.ú. Hajnice (patří pod stejnojmennou obec) severně od ZSJ Nový Kohoutov. Tok protéká značnou částí území obce a nachází se podél něj převážná část zastavěného území obce. Tok dále pokračuje jižním směrem, tvoří značnou část katastrální hranice mezi k.ú. Kladruby u Kohoutova a k.ú. Horní Vlčkovice a v jižním cípu k.ú. Kladruby u Kohoutova území obce Kohoutov opouští. Drahyně má na území obce celkem osm bezejmenných přítoků, z nichž čtyři jsou pravostranné, čtyři levostranné[11].

Dalším vodním tokem je **Běluňka** (ID 10100229), která pramení na úpatí vrchu Hranná v k.ú. Střítež u Trutnova. Přes území obce Kohoutov protéká v jeho východní části přes ZSJ Vyhnánov, následně tvoří hranici mezi k.ú. Kladruby u Kohoutova a k.ú. Brzice (patří pod stejnojmennou obec) a na hranici

[9] Zdroj: Internetové stránky České geologické služby www.geology.cz/
[10] ID = identifikátor
[11] Pravostrannými přítoky Drahyně na území obce jsou vodní toky s ID 10166870, 10166873, 10166875 a 10166877, levostrannými přítoky pak vodní toky s ID 10166871, 10166874, 10166876 a 10166878.

těchto k.ú. s k.ú. Harcov (patří pod obec Brzice) území obce Kohoutov opouští. Běluňka má na území obce celkem dva bezejmenné přítoky, jeden levostranný (ID 10166916) a jeden pravostranný (ID 10166917).

Posledním větším vodním tokem protékajícím území obce je **Hradišťský potok** (ID 10185342). Pramení na úpatí Kamenného vrchu v k.ú. Protéká západní částí obce přes rybník Rabiš a po výtoku z rybníka území obce Kohoutov opouští a odtéká do sousedního k.ú. Choustníkovo Hradiště (patří pod stejnojmennou obec). Hradišťský potok má na území obce jeden levostranný bezejmenný přítok (ID 10166855).

V jihozápadní části území obce dále pramení vodní tok s názvem LP č. 1 č. 2 (ID 10166884) a dva bezejmenné toky ID 10166883 a ID 10166885. Tyto toky samostatně opouští území obce, v sousedním k.ú. Choustníkovo Hradiště se do sebe vlévají a následně v k.ú. Dolní Vlčkovice (patří pod obec Vlčkovice v Podkrkonoší) se již jako jeden tok vlévají do Drahyně[12].

Na území obce se nachází jedna větší vodní plocha. Jedná se o **rybník Rabiš** nacházející se v západní části obce. Dále se na v obci nachází několik dalších vodních ploch, které jsou však rozlohou výrazně menší, než zmíněný rybník. Jmenovat lze **soukromý rybník Pupek** (nachází se nedaleko silnice III/29923 po její levé straně ve směru k osadě Vyhnánov), dále vodní plochu nacházející se severně až severovýchodně od obecního úřadu či dvě vodní plochy situované poblíž centra zastavěné části osady Kladruby (obrázek 3). Dále se na území obce nachází řada zamokřených ploch, drobných rybníčků a mokřadů.

Obrázek 3: Jedna z vodních ploch situovaná poblíž centra zastavěné části osady Kladruby

Zdroj: vlastní průzkum

[12] Zdroj: Centrální evidence vodních toků, dostupné z http://eagri.cz/public/web/mze/voda/aplikace/cevt.html

Na území obce se dále nachází celkem 5 studánek. Tři z nich se nachází podél silnice III/30014 – studánka Pod Okálem poblíž budovy č. p. 52, bezejmenná studánka poblíž budovy č. p. 63 a bezejmenná studánka poblíž budovy č. p. 93. Další bezejmenná studánka se nachází poblíž pramene bezejmenného vodního toku ID 10166875 a poslední studánka se jménem Nad Čertovou roklí se nachází v Kladrubech v lesích poblíž budovy č. p. 140[13].

Z pedologického hlediska jsou **na většině území obce** hlavním půdním typem **kambizemě**[14], konkrétně typ kambizem kyselá. Značnou část území obce (především v její centrální a západní části) pokrývají také **luvizemě**[15], konkrétně typ luvizem oglejená. Z pohledu zrnitosti převládají na území obce půdy středně těžké, hlinité.

U lesních porostů v současné době **dominují monokultury nepůvodních druhů smrku**, které jsou někde doprovázené borovicemi. Přirozenou vegetací v této oblasti byly především bikové doubravy, místy vystřídány jedlovou doubravou. Nahrazení doubravy monokulturou smrku má za následek sníženou schopnost obrany území či větší náchylnost k poškození živými škůdci i vnějšími činiteli (např. vítr, sníh). Z fauny jsou typickým druhem mufloni, dále běžné druhy lovné zvěře (srny, zajíci, divoká prasata atd.).

Co se týče struktury krajiny, tak k 31. 1. 2016 **největší podíl zaujímá orná půda** (353,46 ha, **32,73 % území obce**), **následovaná lesními pozemky** (336,1 ha, **31,12 %**) **a trvalými travními porosty** (277,39 ha, **25,68 %**). Další druhy pozemků jsou svojí výměrou zastoupeny méně – ostatní plochy (62,41 ha, 5,78 %), zahrady (25,95 ha, 2,4 %), vodní plochy (14,95 ha, 1,39 %), zastavěné plochy (9,63 ha, 0,89 %) a druh pozemku „ovocný sad“ představuje pouze 0,01 % (0,12 ha)[16]. Struktura druhů pozemků v obci je graficky znázorněna na grafu 1.

[13] Zdroj: Internetové stránky Národního registru pramenů a studánek http://www.estudanky.eu/

[14] Kambizem je typ půdy, která se zpravidla nachází ve svažitých a členitých oblastech. Dříve byla nazývána jako hnědá (lesní) půda. Jedná se o velmi kvalitní zemědělské půdy, které jsou vhodné zejména pro velmi náročné plodiny, jako jsou ječmen, pšenice, cukrovka a vojtěška. Je však potřeba je pravidelně vápnit a dodávat kvalitní organické hnojení (Elektronický taxonomický klasifikační systém půd ČR http://klasifikace.pedologie.cz/, Internetový server Příroda.cz http://www.priroda.cz/)

[15] Pro luvisoly je typický výrazně vybělený eluviální (ochuzený) půdní horizont. Tyto půdy vznikají v důsledku výrazné illimerizace, kdy dochází k posunu jílu a sloučenin železa (působením vsakujících se vodních srážek) do hlubších poloh půdního profilu a jejich koncentrování v puklinách a hrubších pórech. (Elektronický taxonomický klasifikační systém půd ČR http://klasifikace.pedologie.cz/, Internetové stránky České geologické služby www.geology.cz/)

[16] Zdroj: Aplikace Českého úřadu zeměměřického a katastrálního „Nahlížení do katastru nemovitostí“ http://nahlizenidokn.cuzk.cz/

Graf 1: Struktura druhů pozemků půdního fondu v obci Kohoutov k 31. 1. 2016 (v %)

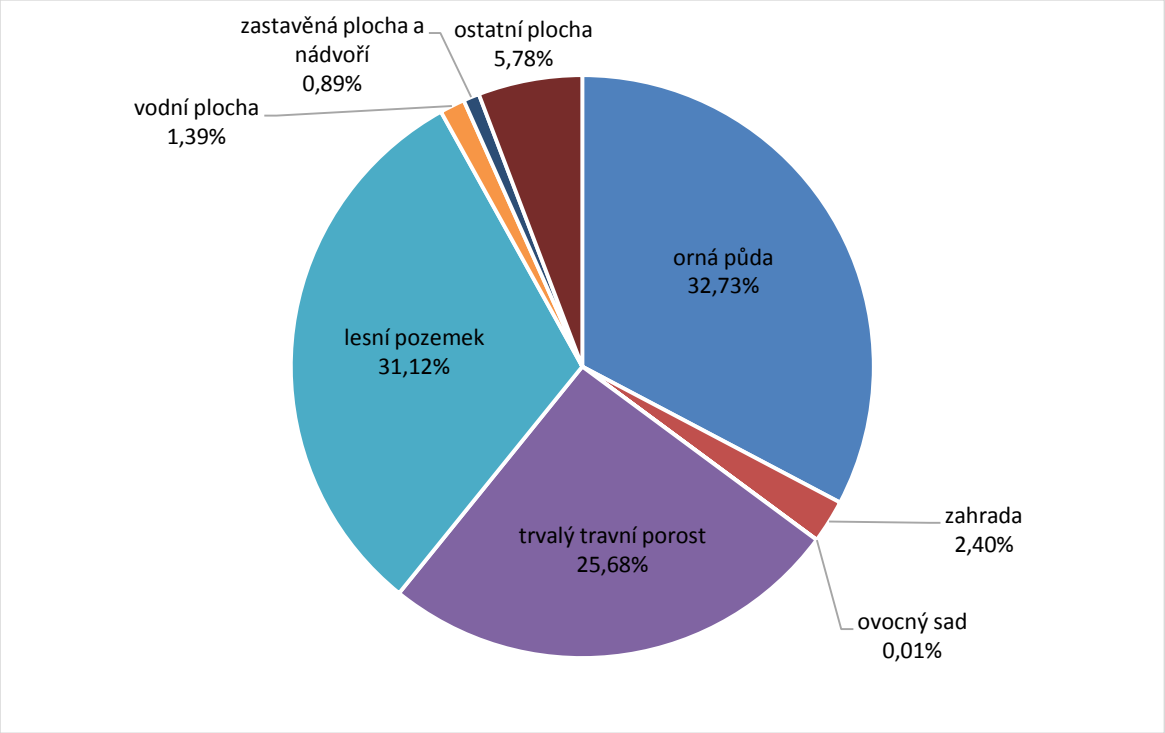

Zdroj: Aplikace Českého úřadu zeměměřického a katastrálního „Nahlížení do katastru nemovitostí“ http://nahlizenidokn.cuzk.cz/

Struktura druhů pozemků půdního fondu podle jednotlivých k.ú. je zobrazena v tabulce 2, kde jsou absolutní hodnoty uvedené v hektarech, a v grafu 2, kde je znázorněno procentuální zastoupení druhů pozemků v jednotlivých k.ú. obce Kohoutov.

Tabulka 2: Struktura druhů pozemků půdního fondu v obci Kohoutov podle katastrálních území k 31. 1. 2016 (v ha)

Druh pozemku	Katastrální území		Obec Kohoutov celkem
	Kohoutov	Kladruby u Kohoutova	
orná půda	208,47	144,99	353,46
zahrada	18,67	7,29	25,95
ovocný sad	0,00	0,12	0,12
trvalý travní porost	198,78	78,61	277,39
lesní pozemek	250,89	85,21	336,10
vodní plocha	13,14	1,82	14,95
zastavěná plocha a nádvoří	7,58	2,05	9,63
ostatní plocha	44,26	18,15	62,41
celkem	**741,79**	**338,23**	**1080,02**

Zdroj: Aplikace Českého úřadu zeměměřického a katastrálního „Nahlížení do katastru nemovitostí“ http://nahlizenidokn.cuzk.cz/

Graf 2: Struktura druhů pozemků půdního fondu v obci Kohoutov podle katastrálních území k 31. 1. 2016 (v %)

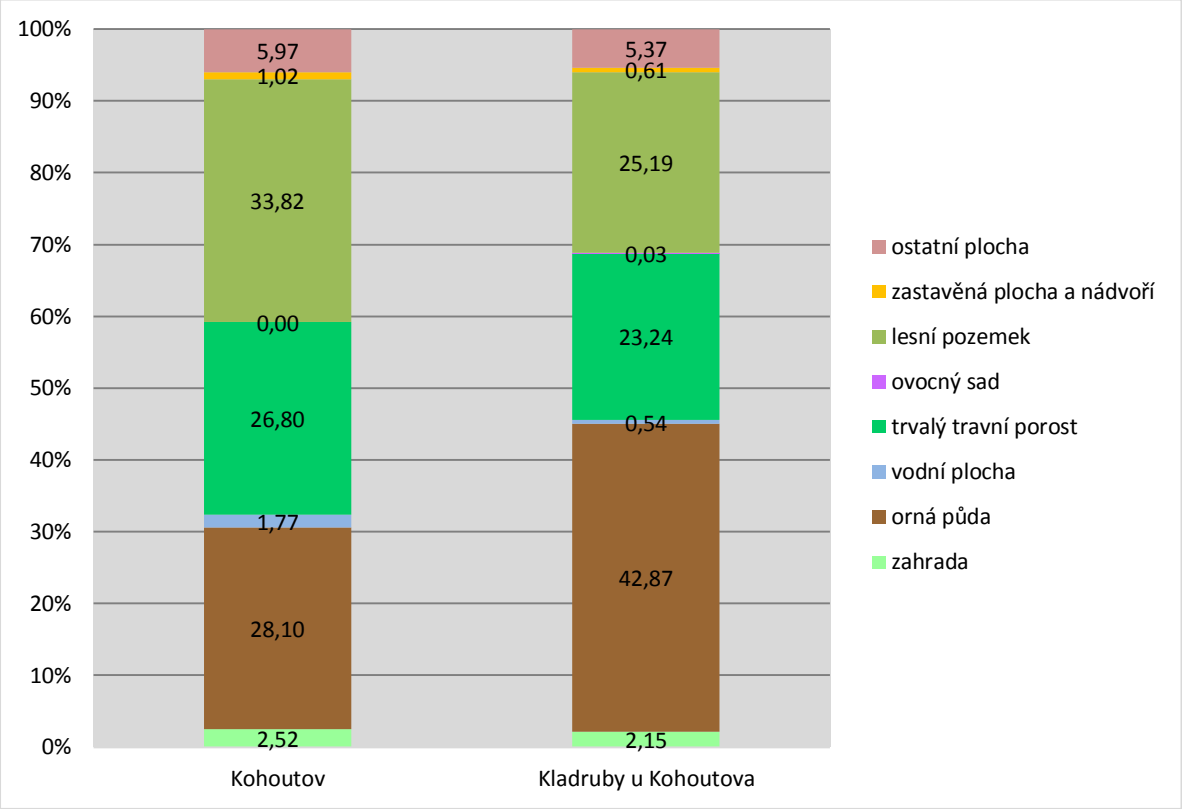

Zdroj: Aplikace Českého úřadu zeměměřického a katastrálního „Nahlížení do katastru nemovitostí“ http://nahlizenidokn.cuzk.cz/

V důsledku rozdělení území obce Kohoutov a hodnocení struktury pozemků podle jednotlivých k.ú. lze vidět některé odlišnosti. V obou k.ú. má velmi významné procentuální zastoupení orná půda. Výrazněji je k 31. 1. 2016 zastoupena v k.ú. Kladruby u Kohoutova, přičemž tento rozdíl nebyl tak výrazný, dokud nevešla v platnost nová katastrální mapa v důsledku provedených komplexních pozemkových úprav (KPÚ). V rámci KPÚ bylo mj. zjištěno, že řada pozemků vedených jako orná půda je ve skutečnosti trvalým travním porostem, v důsledku čehož poměrně výrazně klesl podíl orné půdy a vzrostl podíl trvalých travních porostů v k.ú. Kohoutov. Významné procentuální zastoupení mají v obou k.ú. i lesní pozemky (v k.ú. Kohoutov jsou po provedených KPÚ na prvním místě z pohledu podílu zastoupení) a trvalé travní porosty. Zahrady, zastavěné plochy, vodní plochy a ostatní plochy jsou procentuálně nepatrně více zastoupeny v k.ú. Kohoutov. Druh pozemku „ovocný sad“ má nepatrné zastoupení v k.ú. Kladruby u Kohoutova, v k.ú. Kohoutov nemá žádné zastoupení.

2.1.1.4 Základní historie obce a její vliv na současnost

Obec byla založena podle pověsti slovanským obyvatelstvem. Jméno obce Kohoutov (původně Kokotov) je slovanského původu a pravděpodobně se odvíjelo od jména prvního majitele dvorce. Lokalita, kde obec vznikla a kde se nachází až do současnosti, se odvíjela od trasy staré obchodní stezky z Jaroměře do Trutnova. První písemná zmínka o Kohoutově pochází z roku 1415. V roce 1620 se většina místních obyvatel zúčastnila bitvy na Bílé hoře, kde jich většina zahynula. V důsledku této události došlo k doosídlení obce německým obyvatelstvem.

V průběhu významné části 17. a 18. století byla obec součástí nadačního panství Choustníkovo Hradiště, při jehož zrodu stála významná osobnost této doby František Antonín Špork. Až do poloviny 18. století musely chodit děti z Kohoutova do školy v Choustníkově Hradišti, což ovšem nebylo v důsledku některých faktorů moc dobré (velká vzdálenost, problémy v zimním období). Od roku 1751 začal v Kohoutově vyučovat učitel – nejprve v soukromém domě, poté v budově s kaplí až do roku 1786, když došlo k jejímu přestavění na kostel. Vyučování se přemístilo do nové dřevěné budovy. V roce 1856 byl Moritzem Sweertsem Šporkem položen základní kámen budovy, která sloužila jako škola a ve které vyučování probíhalo až do jeho zániku v obci.

Po roce 1918, po vzniku samostatného Československa, přicházejí do obce Češi a dochází tak k nárůstu jejich zastoupení vůči německému obyvatelstvu. Přesto v obci stále převažuje národnost německá, což platí až do konce druhé světové války. V průběhu obou světových válek dochází ke značnému úbytku počtu obyvatel a také k úpadku hospodářství. Po 2. světové válce dochází k odsunu německého obyvatelstva a od té doby začíná nová éra dějin v obci.

Nová éra je spojena s komunistickým režimem a následky jeho správy. Dochází k likvidaci soukromých podnikatelů a zemědělců a v obci je založen Státní statek. Jelikož po odsunu německého obyvatelstva nebylo již doosídlování již tak intenzivní, v obci zůstává velké množství volných budov a souvisejících pozemků. V důsledku existence těchto prostorů dochází k rozmachu chataření a chalupaření v obci.

Po roce 1989 dochází v souvislosti s pádem komunistického režimu ke změně – k přechodu od centrálně plánovaného hospodářství k tržní ekonomice. V důsledku toho dochází v obci k oživování podnikatelské činnosti či k obnovení činnosti zájmových spolků.

Co se týče historie některých lokalit současné obce, za zmínku stojí uvést, že Kladruby jsou starší než Kohoutov, neboť již ve 14. století byly s 28 domy rytířským majetkem. Nový Kohoutov vznikl až po roce 1834 jako osada pro lesní dělníky. Osada Rabiš vznikla v roce 1836 jako nová německá ves. Dnes je místní rybník v této lokalitě vyhledávaným místem k rekreaci.

Z významných osobností, které se v obci narodily, lze jmenovat Jana Schmitta, který se v obci narodil v roce 1835. Byl to významný hudební skladatel a později profesor na vídeňské konzervatoři[17].

2.1.2 Obyvatelstvo

2.1.2.1 Demografická situace

Vývoj počtu obyvatel

Pomocí této charakteristiky lze sledovat, zdali je obec zisková či ztrátová z hlediska počtu obyvatel. Počet obyvatel byl sledován mezi lety 1869-2015, převážně v intervalech dvaceti let. V letech nejnovějších jsou intervaly kratší (tabulka 3). Tabulka obsahuje i řetězové indexy vývoje počtu obyvatel[18].

[17] Zdroj: Internetové stránky obce Kohoutov http://www.kohoutov.info/, internetové stránky zabývající se kulturně historickou analýzou Kuksu a okolí http://www.kuks.estranky.cz/

[18] Řetězový index vývoje počtu obyvatel je podíl počtu obyvatel v mladším časovém horizontu ku počtu obyvatel ve starším časovém horizontu vynásobený stem. Pokud je jeho hodnota mezi sledovanými lety větší jak 100, znamená to, že mezi danými lety došlo k nárůstu počtu obyvatel a pokud je jeho hodnota menší než 100, je tomu naopak.

Tabulka 3: Vývoj počtu obyvatel v obci Kohoutov v období 1869-2015

Rok	1869	1890	1910	1930	1950	1970	1991	2001	2011	2015
Počet obyvatel	1 458	1 349	1 132	1 013	412	297	228	210	265	248
Období	1890 / 1869	1910 / 1890	1930 / 1910	1950 / 1930	1970 / 1950	1991 / 1970	2001 / 1991	2011 / 2001	2015 / 2011	2015 / 1869
Řetězové indexy vývoje počtu obyvatel (v %)	92,52	83,91	89,49	40,67	72,09	76,77	92,11	126,19	93,58	17,01

Zdroje: Historický lexikon obcí České republiky 1869-2005
Internetové stránky Českého statistického úřadu www.czso.cz
Městská a obecní statistika http://vdb.czso.cz/mos/

Z tabulky 3 plyne, že **obec Kohoutov byla za sledované období 1869-2015 značně ztrátová z hlediska počtu obyvatel** – v roce 2015 měla obec pouze 17 % obyvatel, které měla v roce 1869, tj. za sledované období ztratila více jak čtyři pětiny původního počtu obyvatel. **Největší pokles byl zaznamenán mezi lety 1930 a 1950**, kde se projevil vliv druhé světové války a období několika následujících let (odsun německého obyvatelstva, intenzita doosídlování) – blíže viz kap. 2.1.1.4 Základní historie obce a její vliv na současnost).

K dalšímu značnému úbytku počtu obyvatel v obci došlo v období 1950-1991. Tento úbytek je spjat především s komunistickým režimem a jeho důsledky – zákaz činnosti místních spolků, likvidace soukromých podnikatelů a zemědělců, vliv střediskové soustavy osídlení[19].

V rámci sledovaného období byla obec populačně zisková pouze mezi lety 2001 a 2011 (nárůst přibližně o 26 % obyvatel), přičemž vrcholu v tomto období obec dosáhla v roce 2010, kdy zde bylo evidováno 282 obyvatel. Od tohoto roku dochází opět k postupnému úbytku trvale bydlícího obyvatelstva. Velký vliv na počet obyvatel v obci má počet nahlášených zahraničních dělníků v Penzionu Běluň.

Přirozený přírůstek a migrace obyvatel

Přirozený přírůstek obyvatel představuje rozdíl mezi počtem živě narozených dětí a počtem zemřelých obyvatel v daném období a území[20]. Pokud je kladný, více lidí se narodilo, než zemřelo. Pokud je záporný, více lidí zemřelo, než se narodilo.

Migrace představuje nevratný pohyb z jednoho místa do druhého. V tomto případě se jedná o přistěhování nebo naopak vystěhování z nebo do obce Kohoutov. Saldo migrace je rozdíl mezi přistěhovalými a vystěhovalými obyvateli. Pokud je kladné, je obec zisková z hlediska migrace, pokud je záporné, je ztrátová. Přirozený přírůstek i migrace obyvatel byla sledována v rozmezí let 2006 až 2014 (tabulka 4).

[19] Střediskova soustava osídlení, která byla na našem území založena v roce 1971, sloužila k negativní selekci sídel. Blíže viz http://geography.cz/wp-content/uploads/2012/02/Mo%C5%BEnosti-uplatn%C4%9Bn%C3%AD-SSO_Kaleck%C3%BD.pdf
[20] Zdroj: Internetové stránky Českého statistického úřadu www.czso.cz

Tabulka 4: Přirozený přírůstek, migrace a celkový přírůstek obyvatel v obci Kohoutov v letech 2006 až 2014

Rok	Živě narození	Zemřelí	Přirozený přírůstek	Přistěhovalí	Vystěhovalí	Saldo migrace	Celkový přírůstek
2006	0	2	-2	14	4	10	8
2007	6	2	4	9	8	1	5
2008	8	3	5	14	4	10	15
2009	4	0	4	17	3	14	18
2010	1	4	-3	18	15	3	0
2011	3	1	2	10	20	-10	-8
2012	5	5	0	14	18	-4	-4
2013	2	2	0	7	12	-5	-5
2014	0	5	-5	8	11	-3	-8
celkem	**29**	**24**	**5**	**111**	**95**	**16**	**21**

Poznámky: Celkový přírůstek představuje sumář hodnot přirozeného přírůstku a salda migrace v daném časovém období.
Zdroj: Internetové stránky Českého statistického úřadu https://www.czso.cz/

Z tabulky 4 vyplývá, že **za sledované období byla obec Kohoutov zisková jak z pohledu přirozeného přírůstku, tak migrace**. Celkem došlo mezi lety 2006 až 2014 k nárůstu počtu obyvatel o 21. Obec je tak ve sledovaném období populačně zisková, přičemž více se na tomto faktu podepsala migrace než přirozený přírůstek.

Obec byla za celé sledované období z pohledu celkového přírůstku zisková díky příznivému vývoji v letech 2006 až 2009, přičemž třemi čtvrtinami se na vývoji podepsalo kladné migrační saldo, jednou čtvrtinou přirozený přírůstek. Důvodem k přistěhování lidí do obce mohlo být např. klidné místo pro život s relativně dobrou dojezdovou vzdáleností do spádového města, přistěhování chatařů a chalupářů, kteří zde začali trvale bydlet, apod.

Od roku 2011 naopak obec obyvatelstvo ztrácí a to především z důvodu záporného migračního salda. Důvodů, proč se lidé z obce stěhují jinam, může být hned několik – stěhování za prací, stěhování do města z důvodu větší vybavenosti, stěhování za příbuznými, kteří bydlí jinde, stěhování za přítelkyní, stěhování do domova důchodců, apod.

Věková struktura obyvatelstva a její předpokládaný vývoj

Věková struktura obyvatelstva vyjadřuje, jak jsou zastoupené určité věkové kategorie obyvatel v rámci nějaké pozorované jednotky, v tomto případě v obci Kohoutov. Pro hodnocení byly použity následující věkové kategorie:

1) 0–14 let – předproduktivní věk
2) 15–64 let – produktivní věk
3) 65 let a více – poproduktivní věk

Struktura obyvatelstva byla sledována v letech 1991, 2001 a 2015 (graf 3).

Graf 3: Věková struktura obyvatelstva v obci Kohoutov v období 1991-2015

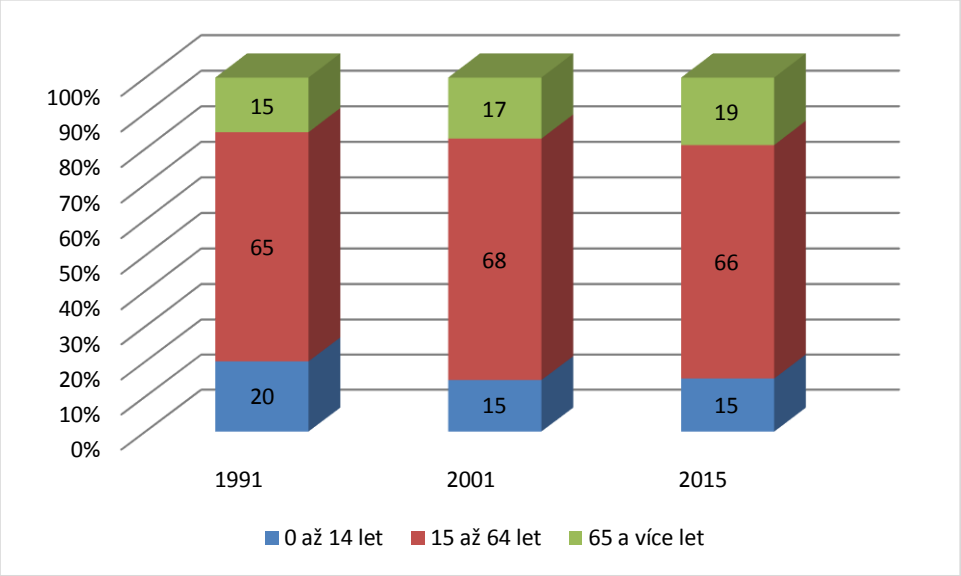

Zdroje: Sčítání lidu, domů a bytů 1991: Vybrané údaje za základní sídelní jednotky okres Trutnov. FSÚ 1992
Sčítání lidu, domů a bytů 2001, http://www.czso.cz/sldb/sldb2001.nsf/index
Městská a obecní statistika, http://vdb.czso.cz/xml/mos.html

Z grafu 3 lze vysledovat, že mezi lety 1991 a 2001 došlo k poklesu podílu předproduktivní složky populace, přičemž mezi lety 2001 a 2015 tento podíl stagnuje. Podíl produktivní složky se nejprve zvyšuje, mezi lety 2001 a 2015 dochází k poklesu. Podíl poproduktivní složky naopak v obci vzrůstá.

Zhodnotit vývoj věkové struktury lze i pomocí indexu stáří[21]. V roce 1991 byl tento index v obci Kohoutov 81,6 %, což bylo pozitivní. Postupem času však dochází k nárůstu tohoto indexu, v roce 2001 byl tento index 106,5 % a k 1. 1. 2015 již 140 %. Z uvedených hodnot plyne, že v obci přibývá lidí v důchodovém věku.

Z výše uvedených informací vyplývá, že v obci dochází k postupnému stárnutí obyvatelstva. Tento trend je však v této části světa v dnešní době běžný. Do budoucna lze očekávat, že uvedený trend bude pokračovat a lidí v důchodovém věku bude přibývat.

Průměrný věk obyvatel v obci k 31. 12. 2014 byl 43,6 let.

Vzdělanost obyvatelstva

Pomocí této charakteristiky sledujeme, jakým nejvyšším dokončeným vzděláním disponují lidé v obci Kohoutov. Vzdělanost obyvatelstva je shrnuta v tabulce 5.

[21] Index stáří je vypočítán jako podíl počtu obyvatel ve věku 65 a více let ku počtu obyvatel ve věku 0-14 let vynásobený stem. Pokud je tento index větší než 100, převažuje v dané obci poproduktivní složka populace. Pokud je menší než 100, převažuje v dané obci naopak předproduktivní populace.

Tabulka 5: Vzdělanost obyvatelstva a index vzdělanosti v obci Kohoutov v období 1991-2011

Stupeň dokončeného vzdělání	Rok		
	1991	2001	2011
Obyvatelstvo 15 let a starší	190	179	213
Bez vzdělání	0	3	3
Základní vzdělání	103	67	49
Středoškolské včetně vyučení (bez maturity)	67	65	83
Úplné střední s maturitou	19	28	51
Vyšší odborné a nástavbové	0	2	5
Vysokoškolské	0	11	16
Bez udání vzdělání	1	3	6
Index vzdělanosti	10,00	35,20	48,83

Zdroje: Sčítání lidu, domů a bytů 1991: Vybrané údaje za základní sídelní jednotky okres Trutnov. FSÚ 1992
Sčítání lidu, domů a bytů 2001, https://www.czso.cz/staticke/sldb/sldb2001.nsf/index
Sčítání lidu, domů a bytů 2011, https://www.czso.cz/csu/sldb/domov

Z tabulky 5 vyplývá, že za sledované období se snížil počet lidí, kteří mají dokončené pouze základní vzdělání. Vysokoškolsky vzdělaných lidí přibývá, což je pozitivní. Vzdělanost obyvatelstva lze hodnotit i pomocí tzv. indexu vzdělanosti[22]. **Hodnota indexu ve sledovaném období narůstá, což je příznivý trend**.

2.1.2.2 Sociální situace

Výskyt národnostních menšin na území obce Kohoutovtov je podle dat ze Sčítání lidu, domů a bytů v roce 2011 zanedbatelný. V tomto sčítání se z pohledu národnostních menšin nejvíce obyvatel přihlásilo k moravské národnosti (4), následované slovenskou (2). Přibližně třetina obyvatel obce však národnost neuvedla. Realita může být poněkud odlišná, než výše uvedené výsledky.

Podle informací z obecního úřadu v současné době v obci moc cizinců nežije a ani zde není moc nepřizpůsobivých občanů. Mezi obyvateli obce převládají negativní postoje, pokud by do obce měli nějací cizinci přijít.

Sociálně patologické jevy

Za sociálně patologické jevy jsou označovány takové jevy, které jsou považovány za nežádoucí, jelikož porušují sociální, morální či právní normy společnosti. Jmenovat lze např. kriminalitu, vandalismus, alkoholismus, toxikomanii, domácí násilí, atd. Tyto jevy jsou však obtížně měřitelné.

Podle informací z obecního úřadu lze všeobecně konstatovat, že někteří obyvatelé z řad mládeže kouří marihuanu, tvrdší drogy však v obci zaznamenány nebyly. Co se týče kriminality, k vykrádání

[22] Index vzdělanosti je ukazatel, který je konstruován jako podíl obyvatel se středoškolským a vysokoškolským vzděláním na dospělé populaci vynásobený stem. Při jeho konstrukci je vysokoškolskému stupni dávána vyšší váha ve srovnání se středoškolskou úrovní, konkrétně v tomto dokumentu je přidělená váha třínásobná. Do středoškolského vzdělání byly zařazeny kategorie úplné střední vzdělání zakončené maturitní zkouškou, nástavbové studium zakončené maturitní zkouškou a vyšší odborné vzdělání.

objektů dochází pouze sporadicky, odhadem dojde k vykradení jedné chaty či chalupy na osamoceném místě jednou do roka.

Sociálně slabé a sociálně znevýhodněné skupiny obyvatel

Za sociálně slabé obyvatele lze považovat např. ty osoby, které nedisponují dostatečným příjmem peněz, což může vést k půjčkám, postupnému zadlužování a následně k exekuci. Za sociálně znevýhodněné skupiny obyvatel lze uvést např. osoby s tělesným či duševním postižením, matky s dětmi bez přístřeší, apod. Výskyt sociálně slabých či sociálně znevýhodněných obyvatel je velmi obtížně měřitelný. Zjistit lze ale např. to, která fyzická či právnická osoba v obci je v platební neschopnosti neboli v insolvenci[23]. K 9. 12. 2015 bylo na území obce v insolvenčním rejstříku evidováno celkem 7 subjektů.

Na základě informací z obecního úřadu v Kohoutově, ze dne 18. 12. 2015, lze odhadem za sociálně slabé považovat přibližně 40 obyvatel (tj. přibližně 16 % obyvatel obce). Sociálně znevýhodněných osob z důvodu různých druhů postižení či onemocnění je v obci odhadem deset. Co se týče znevýhodněných osob z důvodu národnosti a jazyka, jedná se celkem o 14 osob – jednoho občana německé národnosti, který v obci žije již 12 let, ovšem odmítá se učit český jazyk a 13 občanů ukrajinské národnosti, kteří mají v obci ohlášen trvalý pobyt cizince.

2.1.2.3 Život v obci

Sociálním životem v obci je myšlena existence a činnost různých zájmových sdružení občanů na území obce. Díky různým zájmovým spolkům se mohou v obci utvářet jak vzájemné vztahy mezi občany, tak vztahy občanů vůči obci, díky čemuž vzniká určitý pocit sounáležitosti s danou komunitou. Spolkovou činností je pozitivně ovlivněn rozvoj obce a aktivita daných spolků a obyvatel může v obci napomoci k naplňování rozvojových plánů.

Na území obce Kohoutov existuje a má sídlo několik zájmových spolků a sdružení s různorodou tématikou své činnosti. Přehled a bližší informace o nich shrnuje tabulka 6.

[23] Blíže viz internetové stránky Insolvenčního rejstříku http://insolvencni-rejstrik.cz/

Tabulka 6: Registrované zájmové spolky a sdružení mající sídlo v obci Kohoutov

Název spolku	Druh činnosti	Sídlo	Rok vzniku	IČ	Webové stránky
Club Jistoty	činnosti sportovních klubů	Kohoutov 48 544 01 Kohoutov	1994	60152991	nemají
Mateřský klub Kohoutek	volnočasové aktivity pro děti	nedefinováno konkrétně	2007	---	nemají
Místní skupina ČČK Kohoutov	humanitární, sociální a zdravotní činnost	nedefinováno konkrétně	1994	72060671	http://www.cck-trutnov.cz/
OSKA z.s.	údržba kulturního a přírodního dědictví Kohoutova, pořádání informačních a vzdělávacích akcí pro veřejnost, rozvoj života v obci	Kohoutov 74 544 01 Kohoutov	2008	22736018	http://osko.webnode.cz/
Sbor dobrovolných hasičů Kohoutov	protipožární ochrana	nedefinováno konkrétně	1995	66823714	nemají
Spolek Pletichy	košíkářství	nedefinováno konkrétně	2005	---	nemají
TJ Sokol Kohoutov	sportovní činnosti	nedefinováno konkrétně	1995	60153865	nemají

Vysvětlivky: ČČK = Český Červený kříž, TJ = Tělovýchovná jednota
Zdroje: Administrativní registr ekonomických subjektů (ARES) http://wwwinfo.mfcr.cz/ares/ares_es.html.cz
Internetové stránky obce Kohoutov http://www.kohoutov.info/
Internetové stránky jednotlivých zájmových spolků

Téměř všechny zájmové spolky a sdružení fungující v obci byly založeny přibližně před dvaceti lety. Nejmladším spolkem založeným v obci je **„Občanské sdružení Kohoutov“**, které bylo založeno v roce 2008. Toto sdružení je ve své činnosti velmi aktivní, ne-li ze zájmových spolků v obci nejaktivnější. Předmětem činnosti sdružení je především pomoc s údržbou kulturního a přírodního dědictví obce, dále sdružení v průběhu roku pořádá akce s různorodou tématikou a zaměřením a všeobecně se snaží o rozvoj komunitního života v obci. V současné době má sdružení 20 členů[24].

Činností **Sdružení dobrovolných hasičů** (SDH) je především protipožární ochrana. Sdružení má i jiné aktivity, např. pomáhá s přípravou a organizací některých akcí v obci pořádaných (např. zajištění technického zázemí pro akci Masopust, Den obce, zajištění požárního dozoru při akci Pálení čarodějnic, apod.). K prosinci 2015 mělo sdružení celkem 12 členů starších 18 let.

TJ Sokol Kohoutov zaštiťuje v obci tělovýchovnou činnost a pořádá a organizuje v průběhu roku některé akce či s jejich přípravou pomáhá.

Místní skupina ČČK Kohoutov se zabývá především zajištěním zdravotního dozoru na všech akcích pořádaných v obci. I toto sdružení organizuje některé akce v obci (např. Dětský den).

V obci funguje také **spolek Pletichy**, jehož hlavní činností je pletení košíků.

Opomenout nelze ani **Mateřský klub Kohoutek**, jehož hlavní náplní jsou volnočasové aktivity pro děti. V současné době, k březnu 2016, je klub v útlumu své činnosti.

Club Jistoty má jako druh aktivit uvedeny činnosti sportovních klubů. Pravděpodobně je tento spolek pouze evidován v ARESU a ve skutečnosti nevyvíjí žádnou činnost.

[24] Zdroj: Internetové stránky Občanského sdružení Kohoutov http://osko.webnode.cz/

V obci také působí **Český svaz včelařů,** neboť v obci žije několik včelařů. Obec Kohoutov spadá pod Základní organizaci Českého svazu včelařů Dvůr Králové nad Labem. V rámci této organizace je obec jedním z jejích obvodů[25].

Akce a události pořádané v obci

V obci je každoročně pořádána řada akcí a událostí.

Největší a počtem nejvýznamnější akcí je akce **Lidová řemesla**, která se v obci koná každoročně vždy druhou srpnovou neděli. V rámci této akce je v obci předváděna řada lidových řemesel, např. drátování, košíkářství, paličkování, kovářství, atd. Na akci je možné výrobky jednotlivých řemeslníků zakoupit. Součástí akce je i bohatý doprovodný program – den otevřených dveří v místní pekárně a v keramickém studiu, poutní mše svatá v kostele Nanebevzetí Panny Marie, koncerty řady hudebních interpretů, loutkové představení, soutěž o nejkrásnějšího kohouta okresu Trutnov, atd.[26]

V obci se koná akce **Masopust**. Přesné datum konání akce se odvíjí od data Velikonočních svátků[27]. V roce 2014 se akce konala 22. února. V obci byly mj. k vidění dva maškarní průvody.

První pátek v dubnu je v obecní knihovně každoročně pořádána akce **Noc s Andersenem**, která se mj. koná na mnoha místech po celém světě. V rámci této akce zúčastnění přespávají v prostorách knihovny a cílem této akce je především podpora čtenářství. Na akci se však pouze nečte, ale probíhá zde i řada jiných aktivit, např. soutěže, tvoření, apod.

30. dubna je v obci pořádána akce **Pálení čarodějnic**, které předchází stavění májky u obecního úřadu.

V květnu se na obecním koná akce **Den matek**, na které je k vidění krátké kulturní představení dětí, a dále zde jsou drobným dárkem obdarovány zúčastněné maminky. Předposlední pátek v květnu se v obci koná **Noc kostelů**, v rámci které je kostel otevřen od 18 hodin až do půlnoci. Přítomní se zde mohou dozvědět něco o historii kostela, poslechnout si varhanní koncert, apod.

Začátkem června je na místním fotbalovém hřišti pořádána akce **Dětský den**, na konci června je na stejném místě pořádán **nohejbalový či volejbalový turnaj**.

V období přelomu měsíců září a října se v obci koná akce **Moštování**, konkrétně na návsi v Kladrubech v místní „hasičárně“.

V období uctívání Památky zesnulých se v obci koná **Dušičkový koncert a průvod**. Koncert probíhá v kostele Nanebevzetí Panny Marie a průvod následně vede k místnímu hřbitovu.

V prosinci se na druhý svátek vánoční koná v kostele Nanebevzetí Panny Marie **Vánoční koncert**. Ještě před samotným zahájením koncertu si přítomní mohou prohlédnout kohoutovský betlém. Na konci prosince se na obecním úřadě koná tradiční **Vánoční turnaj ve stolním tenise**.

Uvedený výčet akcí není konečný a v obci probíhá i řada dalších akcí, např. **Sběr odpadků**, **Sázení stromků**, atd.[28]

[25] Zdroj: Internetové stránky Základní organizace Českého svazu včelařů Dvůr Králové nad Labem http://vcelari-dknl.webnode.cz/
[26] Zdroje a blíže viz: Internetové stránky obce Kohoutov http://www.kohoutov.info/rubriky/lidova-remesla, Neoficiální internetové stránky obce Kohoutov http://www.kohoutov.cz/lidova_remesla/remesla.htm
[27] Blíže viz http://cs.wikipedia.org/wiki/Masopust#Charakteristika

Možnosti trávení volného času

Okolí obce disponuje členitým a rozmanitým přírodním prostředím, které může být cílem pěších turistů či cyklistů. Lesy v okolí obce nabízejí trávení volného času **houbařením**.

Na území obce lze obdivovat **řadu kulturních zajímavostí**. Jmenovat lze kostel Nanebevzetí Panny Marie, kapličku v Kladrubech a řadu dalších kulturních či sakrálních zajímavostí. Blíže je o kulturní vybavenosti obce pojednáno v kap. 2.1.5.5 Kultura.

Volný čas lze trávit i **navštěvováním akcí a událostí s různorodou tématikou** (viz tato kapitola a „Akce a události pořádané v obci"), pro milovníky četby je ve čtvrteční odpoledne k dispozici **místní knihovna**.

V souvislosti se **sportem** je možné využít nabídky sportovních turnajů, které se v obci konají.

Trávit čas lze také **v místní nekuřácké restauraci v penzionu**. Přes léto může být náplní volného času **koupání v místním rybníce Pupek**.

Volný čas lze trávit i **procházkou po obci,** apod.

Informovanost občanů a její kvalita

Poskytování informací je možné několika způsoby. První možností je **rozhlas**. Ten **v obci není vybudován**.

Druhou možností jsou **výlepové plochy**. Ty se v obci nacházejí na několika místech (např. u budovy obecního úřadu, na autobusové zastávce „Kohoutov, kříž.", ve Vyhnánově na budově hasičské zbrojnice, apod. Výlep není zpoplatněný a probíhá neorganizovaně.

Třetí možností je **obecní zpravodaj**. Od roku 2011 v obci vycházejí **Kohoutovské listy**. Jedná se o čtvrtletník, bezplatný informační zpravodaj, jehož náplní jsou články o činnosti obecního úřadu, informování o plánovaných akcích v obci, příspěvky zájmových spolků, prostor pro ohlasy občanů, apod. Každé číslo zpravodaje vychází v množství 120 výtisků a je rozneseno do schránek všem trvale bydlícím obyvatelům.

Čtvrtou možností je **internet**. Obec Kohoutov má své vlastní internetové stránky (http://www.kohoutov.info/), na kterých mohou občané a další subjekty zjistit různorodé informace týkající se obce[29]. Stránkám by bezpochyby prospěla aktualizace.

Dalšími možnostmi je **informování** občanů **prostřednictvím e-mailu, odběru novinek a aktualit prostřednictvím kanálů RSS**[30]**, SMS či kabelové televize. Obec nabízí zájemcům** o informace o akcích a jiných aktivitách souvisejících s děním v obci **informování prostřednictvím emailu**, pokud o tuto možnost zažádají. **Další v odstavci výše zmíněné formy** informování **obecní úřad neposkytuje**.

[28] Zdroj a blíže viz: Kohoutovské listy, dostupné z: http://www.kohoutov.info/rubriky/kohoutovsky-zpravodaj
[29] Blíže viz http://www.kohoutov.info/
[30] Technologie RSS (Really Simple Syndication, volně přeloženo „skutečně jednoduché shromažďování") pomáhá uživateli udržet si neustálý přehled o obsahu publikovaném na určitém zdroji či zdrojích (zdroj definice: http://www.jaknainternet.cz/). Novinky pak zájemcům chodí jako zprávy do emailové schránky.

2.1.3 Hospodářství

2.1.3.1 Ekonomická situace

Charakter hospodářství a charakteristika klíčových subjektů

Charakter hospodářství se v minulosti odvíjel především od zpracování dřeva a s ním spojenými úkony. Na konci 19. století došlo v této oblasti k rozkvětu košíkářství, kterým se živilo mnoho lidí. V první polovině 20. století dochází k postupnému úpadku tohoto řemesla, nicméně výroba v menším množství zde stále pokračuje (především jemné košíkářské zboží). Většina obyvatelstva se v této době živila především polním hospodářstvím, někteří pracovali v okolních továrnách a dílnách.

Následující tabulka 7 shrnuje firmy, které zaměstnávají šest a více zaměstnanců a které mají na území obce vedeno sídlo.

Tabulka 7: Podnikatelské subjekty zaměstnávající 6 a více zaměstnanců a mající sídlo na území obce Kohoutov (k 10. 12. 2015)

Název firmy	Hlavní předmět činnosti	Adresa	IČ	Počet zaměstnanců	Internetové stránky
Kamenolom Vyhnánov s.r.o.	Těžba pískovce	Kohoutov 160, 544 01 Kohoutov	01567535	6 až 9	http://www.lomy.eu/
Roland Ötwös	Výroba pekařských a cukrářských výrobků	Kohoutov 148, 544 01 Kohoutov	15629821	6 až 9	nemají

Zdroj: ARES http://wwwinfo.mfcr.cz/ares/ares_es.html.cz

V obci v současné době mají sídlo a provozují svoji činnost dvě firmy, které zaměstnávají 6 a více zaměstnanců. Konkrétně se jedná o **Kamenolom Vyhnánov s.r.o.** a firmu **Roland Ötwös**. Prvně jmenovaná společnost se zabývá těžbou pískovce, který pak využívá k dalšímu zpracování (tvorba štípaných či řezaných kamenů, produkty z pískovce pro zahradní architekturu, umělecká sochařská činnost, apod.)[31]. Druhá jmenovaná firma v obci provozuje pekárnu, v níž vyrábí pekařské a cukrářské výrobky.

V obci však působí a má sídlo více podnikatelských subjektů, které sice nezaměstnávají takový počet zaměstnanců, ale je zapotřebí je zmínit. Jmenovat lze následující subjekty:

- **Keramické studio Jarmily Tyrnerové s.r.o.** – hlavním předmětem činnosti je pořádání vzdělávacích kurzů v oblasti keramiky[32]
- **PENSIONSSERVICE BERNER, s.r.o.** – zprostředkování ubytování[33]
- **Klecarův statek** – chov skotu a ovcí, prodej sena, výroba včelích úlů[34]
- **Kozí farma manželů Skramlíkových** – chov koz, prodej kozího mléka a z něj vyrobených produktů (syrovátka, sýry)[35] – podle neoficiálních informací z ledna 2016 se majitel rozhodl s farmou skončit.

[31] Zdroj: Internetové stránky Kamenolomu Vyhnánov http://www.lomy.eu/
[32] Blíže viz: http://www.keramiko.cz/
[33] Blíže viz: http://www.pensionsserviceberner.de/
[34] Blíže viz: http://klecaruvstatek.webnode.cz/
[35] Blíže viz: http://www.kohoutov.cz/firmy/kozi_kralovstvi/kozi_kralovstvi.htm

- **Valáškova pila** (obrázek 4) – výroba dřevařských výrobků (hranoly, latě, fošny, lamely, apod.)[36]
- **Pension Kohoutov** – ubytovací a stravovací služby[37]

Nelze opomenout ani zemědělského podnikatele **Ing. Ladislava Chmelíka**, který sice nemá vedeno sídlo v obci Kohoutov, nicméně převážnou část zemědělské půdy na území obce obhospodařuje.

Obrázek 4: Valáškova pila

Zdroj: vlastní průzkum

V rámci ekonomické situace a charakteru hospodářství nelze opominout fakt, že **v obou katastrálních územích**, ze kterých se obec skládá, byly **v posledních letech realizovány jednotlivé etapy komplexních pozemkových úprav**[38]. Ke konci roku 2015 došlo v obou katastrálních územích k jejich ukončení.

[36] Blíže viz: http://www.kohoutov.cz/firmy/valasek/valasek.htm
[37] Blíže viz: http://pensionkohoutov.webnode.cz/
[38] Pozemkovými úpravami se ve veřejném zájmu prostorově a funkčně uspořádávají pozemky, scelují se nebo dělí a zabezpečuje se jimi přístupnost a využití pozemků a vyrovnání jejich hranic tak, aby se vytvořily podmínky pro racionální hospodaření vlastníků půdy. Zdroj a blíže viz § 2 zákona č. 139/2002 Sb., o pozemkových úpravách a pozemkových úřadech a o změně zákona č. 229/1991 Sb., o úpravě vlastnických vztahů k půdě a jinému zemědělskému majetku, ve znění pozdějších předpisů.

Na území obce Kohoutov není evidován žádný tzv. „brownfield“, který by byl veden v národní databázi brownfieldů [39].

Podnikatelská aktivita a struktura podnikatelských subjektů

Na území obce Kohoutov k 31. 12. 2014 vyvíjelo činnost celkem 74 podnikatelských subjektů.

Pokud bychom podnikatelské subjekty hodnotili podle právní formy, zjistíme, že v obci dominují osoby podnikající podle živnostenského zákona, neboli živnostníci (60 %). Co se týče dalším forem, následují zemědělští podnikatelé[40] (9 %), ostatní právní formy[41] (8 %) a svobodná povolání[42] (7 %).

K 31. 12. 2014 bylo v obci Kohoutov evidováno celkem 44 živnostníků. K tomuto datu tak připadalo okolo 18 živnostníků na každých 100 obyvatel. Na základě tohoto zjištění by bylo možné konstatovat, že přibližně každý pátý obyvatel Kohoutova aktivně podniká. Skutečnost však může být poněkud odlišná, neboť uvedený oficiální počet živnostníků jednak obsahuje i živnostníky, kteří svou činnost přerušili, a zároveň obsahuje i živnostníky, kteří již nepodnikají a pouze svou činnost oficiálně neukončili.

Následující graf 4 znázorňuje strukturu podnikatelských subjektů na území obce Kohoutov.

Graf 4: Struktura podnikatelských subjektů podle převažující činnosti v obci Kohoutov k 31. 12. 2014 (v %)

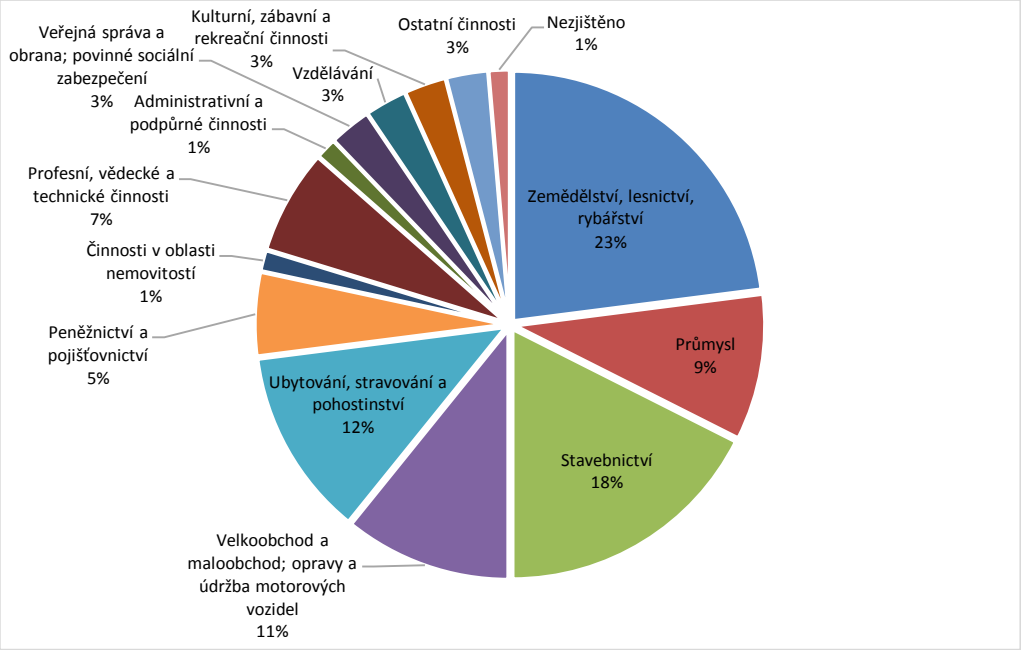

Poznámka: Kategorie činností, ve kterých v obci žádná osoba/subjekt nepodniká, nejsou znázorněny.
Zdroj: Městská a obecní statistika http://vdb.czso.cz/mos/

[39] Brownfield definujeme jako nemovitost (pozemek, objekt, areál), která je nedostatečně využívána, zanedbána a případně i kontaminována, nelze ji efektivně využívat, aniž by proběhl proces její regenerace. Vzniká jako pozůstatek průmyslové, zemědělské, rezidenční, vojenské či jiné aktivity (zdroj a blíže viz http://www.brownfieldy.cz/).
[40] Fyzické osoby podnikající dle zákona o zemědělství.
[41] Jedná se například o společenství vlastníků jednotek, apod.
[42] Fyzické osoby podnikající dle jiných zákonů než živnostenského a zákona o zemědělství.

Z tohoto grafu vyplývá, že největší množství podnikatelských subjektů se věnuje zemědělství, lesnictví, rybářství (23 %). Následuje stavebnictví (18 %) a ubytování, stravování a pohostinství (12 %). Nejméně subjektů podniká v oblasti administrativních a podpůrných činností a v činnostech v oblasti nemovitostí (1 %).

Spolupráce s podnikatelskými subjekty je z pohledu obce vnímána jako průměrná. S některými subjekty spolupracuje obec více, s některými méně. Podle vyjádření obecního úřadu by spolupráce obce s podnikatelskými subjekty mohla být určitě lepší.

V obci se nacházejí volné plochy vhodné pro podnikání. Konkrétně se jedná o areál bývalého státního statku.

Poskytované komerční služby

Na území obce jsou poskytovány některé komerční služby, které mohou využít lidé k uskutečnění svých potřeb. Nachází se zde **jeden obchod se smíšeným zbožím** (v pracovní dny otevřena od 7:00 do 11:00 a od 15:00 do 17:00, v sobotu od 7:00 do 11:00). Dále je v obci k dispozici **ubytovací a stravovací zařízení** (Pension Kohoutov), **prodejna pekařských a cukrářských výrobků**, **prodej keramických výrobků**, **možnost ekonomického, organizačního a účetního poradenství** či n**abídka zemních prací a přípravy stavenišť**[43].

2.1.3.2 Trh práce

Ekonomická aktivita obyvatelstva a zaměstnanost v jednotlivých sektorech hospodářství

Z informací ze sčítání lidu, domů a bytů z roku 2011 vyplynulo, že k tomuto roku bylo v obci Kohoutov celkem 111 ekonomicky aktivních obyvatel (EAO), což představovalo 41,9 % obyvatelstva obce. U 22 osob se nepodařilo ekonomickou aktivitu zjistit. Zbývající část obyvatel je ekonomicky neaktivní, kam se řadí např. nepracující lidé v důchodovém věku, žáci, studenti, apod.

Počet EAO se od roku 2001 do roku 2011 zvýšil o 13 osob, což představuje přibližně nárůst o 13,3 %. Tabulka 8 podává informace o zaměstnanosti EAO v jednotlivých sektorech hospodářství v letech 1991 a 2001.

Tabulka 8: Zaměstnanost EAO v jednotlivých sektorech hospodářství v obci Kohoutov v letech 1991 a 2001

Rok	EAO celkem	I.	II.	III.	I. (v %)	II. (v %)	III. (v %)
1991	119	41	40	38	34,5	33,6	31,9
Rok	**EAO celkem**	**I.**	**II.**	**III.**	**I. (v %)**	**II. (v %)**	**III. (v %)**
2001	98	10	49	39	10,2	50,0	39,8

Poznámky: Do priméru (I.) zařazeni EAO zaměstnaní v zemědělství, rybolovu a lesnictví, do sekundéru (II.) EAO zaměstnaní v průmyslu a stavebnictví a do terciéru (III.) byli zařazeni EAO pracující ve službách (obchod, doprava, školství, veřejná správa, atd.).

Zdroje: Sčítání lidu, domů a bytů 1991: Vybrané údaje za základní sídelní jednotky okres Trutnov. FSÚ 1992
Sčítání lidu, domů a bytů 2001, http://www.czso.cz/sldb/sldb2001.nsf/index

[43] Zdroj: Internetové stránky obce Kohoutov http://www.kohoutov.info/

Z tabulky 8 je patrné, že poměr EAO zaměstnaných v jednotlivých sektorech hospodářství se mezi sledovanými lety proměnil. Zatímco v roce 1991 byla zaměstnanost v jednotlivých sektorech téměř vyrovnaná, v roce 2001 již tomu tak nebylo. Mezi těmito lety došlo k výraznému poklesu zaměstnanosti v priméru (přibližně o 24 %), významnému nárůstu zaměstnanosti v sekundéru (přibližně o 16 %) i terciéru (přibližně o 8 %).

Pro obec Kohoutov platí trend, který je typický od roku 1989 do současnosti – v obci klesá počet EAO zaměstnaných v priméru a stoupá počet EAO zaměstnaných v terciéru.

Bylo by zajímavé sledovat i vývoj zaměstnanosti v jednotlivých sektorech hospodářství mezi lety 2001 až 2011. Bohužel sčítání lidu, domů a bytů v roce 2011 již tyto údaje nezjišťovalo, takže nejsou k dispozici. Je však velmi pravděpodobné, že dochází k postupnému nárůstu zaměstnanosti EAO v terciéru na úkor sekundéru a částečně i na úkor priméru.

Míra registrované nezaměstnanosti

Míra registrované nezaměstnanosti vyjadřuje procentuálně poměr počtu nezaměstnaných k celkovému počtu EAO[44]. Tento ukazatel de facto vyjadřuje nabídku pracovních míst v obci Kohoutov, ale i v jejím okolí. Výše míry registrované nezaměstnanosti závisí na aktuální situaci a dění na trhu práce jak v obci, tak v celém regionu. Míru registrované nezaměstnanosti v obci Kohoutov zachycuje graf 5. Údaje jsou vztaženy vždy k lednu a červenci příslušného roku. Předpoklad je takový, že v zimním období nebude ukazatel tolik ovlivněn sezonními pracemi.

V našem případě je sledováno období od roku 2005 do roku 2015. Sledována je průměrná hodnota míry registrované nezaměstnanosti v daném roce a také hodnota v měsíci červenci a prosinci k příslušnému roku.

[44] Podle oficiální metodiky se míra registrované nezaměstnanosti na úrovni ČR, krajů a okresů počítá na základě výsledků výběrového šetření pracovních sil. Míra nezaměstnanosti v obcích, mikroregionech, obcích s rozšířenou působností a u pověřených obecních úřadů se z důvodu nedostupnosti dat o zaměstnaných na úrovni těchto územních celků počítá na základě ekonomicky aktivního obyvatelstva. Od ledna 2013 dochází ke změně metodiky výpočtu a míra registrované nezaměstnanosti bude nově měřena ukazatelem „*Podíl nezaměstnaných osob*“ který vyjadřuje podíl dosažitelných uchazečů o zaměstnání ve věku 15 – 64 let ze všech obyvatel ve stejném věku. To znamená, že hodnoty za rok 2014 a 2015 jsou vypočteny již podle nové metodiky. (http://portal.mpsv.cz)

Graf 5: Míra registrované nezaměstnanosti v obci Kohoutov v období 2005-2015

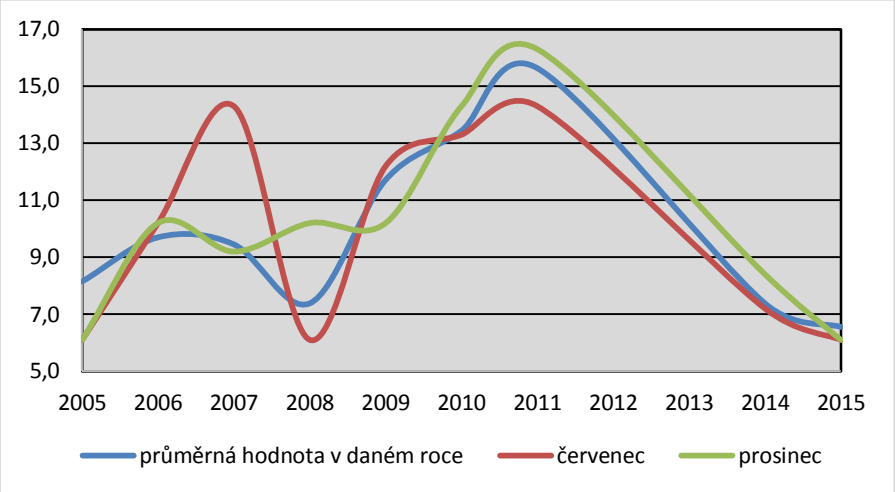

Poznámky: Průměrná hodnota v roce 2014 byla vypočítána jako průměr za měsíce březen až prosinec, neboť za leden a únor tohoto roku nejsou statistiky k dispozici.
Zdroj: Integrovaný portál Ministerstva práce a sociálních věcí http://portal.mpsv.cz

Z grafu 5 vyplývá, že trend míry registrované nezaměstnanosti v obci je kolísavý s výrazným skokem nárůstu nezaměstnanosti po roce 2008 až do roku 2011. Zde se nepochybně projevily důsledky finanční krize, která měla za následek masové propouštění zaměstnanců z řady velkých firem např. ve Dvoře Králové nad Labem či v Trutnově, což se dotklo i obyvatel Kohoutova. Po roce 2011 dochází k poklesu míry nezaměstnanosti, což je způsobeno zmírněním důsledků krize, kdy některé firmy opět začínaly nabírat nové zaměstnance. Aktuální míra nezaměstnanosti k prosinci roku 2015 činí 6,1 %.

Porovnáním míry registrované nezaměstnanosti v měsících červenec a prosinec v daných letech lze vidět, že po roce 2006 až do roku 2011 je vývoj nezaměstnanosti v daných měsících značně odlišný. Zatímco míra registrované nezaměstnanosti v prosinci v období 2006 až 2009 se téměř neliší, v případě měsíce červenec je tomu jinak a míra nezaměstnanosti značně kolísá. Po roce 2009 je trend míry nezaměstnanosti v obou měsících daných let podobný, přičemž o něco vyšší nezaměstnanost je zaznamenána v prosinci. Z uvedeného vyplývá, že vliv sezónních prací se na daném vývoji mohl nepochybně podepsat.

Při porovnání hodnot registrované míry nezaměstnanosti za územní jednotky obec Kohoutov, okres Trutnov a Královéhradecký kraj (graf 6) lze vidět, že **v obci Kohoutov** byla hodnota **míry registrované nezaměstnanosti ve všech sledovaných letech vyšší než v případě Královéhradeckého kraje jako celku. I v případě porovnání s okresem Trutnov jako celek byla míra registrované nezaměstnanosti v obci téměř ve všech letech** (vyjma let 2005 a 2014) **vyšší.**

Největší rozdíl byl zaznamenán v období let 2009 až 2012, kdy byla míra registrované nezaměstnanosti v obci výrazně vyšší, než v případě okresu Trutnov a Královéhradeckého kraje jako celek.

Graf 6: Porovnání registrované míry nezaměstnanosti za územní jednotky obec Kohoutov, okres Trutnov a Královéhradecký kraj v období 2005-2015

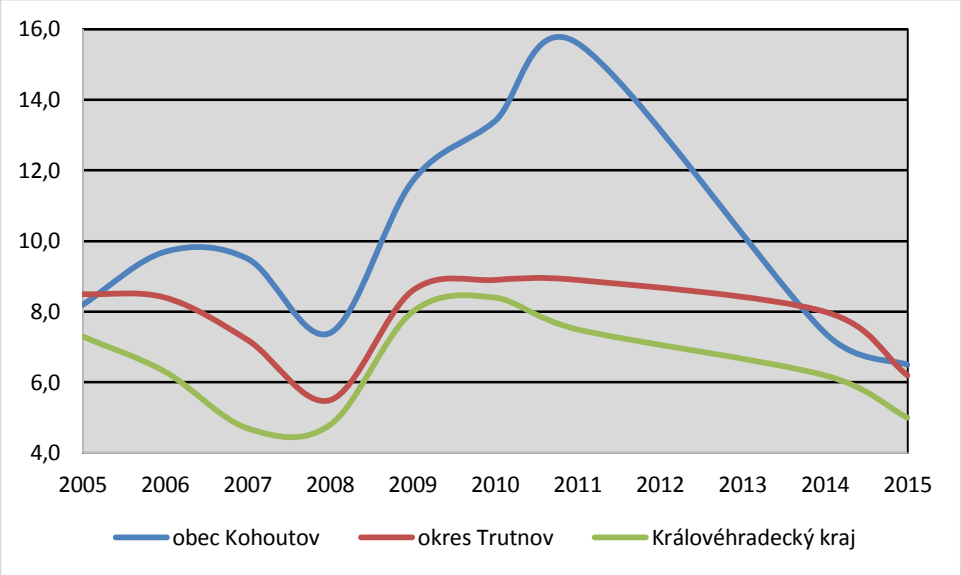

Poznámky: Průměrná hodnota v roce 2014 byla vypočítána jako průměr za měsíce březen až prosinec, neboť za leden a únor tohoto roku nejsou statistiky k dispozici.
Zdroj: Integrovaný portál Ministerstva práce a sociálních věcí http://portal.mpsv.cz

Vyjížďka do zaměstnání

Vyjížďka do zaměstnání vyjadřuje procento EAO, kteří vyjíždějí za prací z dané obce. Tabulka 9 obsahuje informace týkající se vyjížďky do zaměstnání z obce Kohoutov.

Tabulka 9: Vyjížďka do zaměstnání z obce Kohoutov v letech 2001 a 2011

Rok	Počet EAO celkem	Počet EAO vyjíždějících do zaměstnání mimo území obce	Z toho	Vyjíždějící EAO v rámci okresu	Vyjíždějící EAO do zaměstnání mimo území obce (v %)	Vyjíždějící EAO v rámci okresu (v %)
2001	98	59		52	60	88
2011	111	31		23	28	74

Zdroje: Sčítání lidu, domů a bytů 2001, http://www.czso.cz/sldb/sldb2001.nsf/index
Sčítání lidu, domů a bytů 2011, https://www.czso.cz/csu/sldb/domov

Z tabulky 9 vyplývá, že **mezi lety 2001 a 2011 výrazně klesl podíl EAO, kteří vyjíždějí za prací mimo území obce**.

Mezi lety 2001 a 2011 klesl i podíl vyjíždějících EAO v rámci okresu. Z toho vyplývá, že mezi těmito lety narostl podíl osob, kteří za prací vyjíždějí mimo území okresu Trutnov. Přesto **téměř tři čtvrtiny EAO, kteří vyjíždějí do zaměstnání mimo území obce, jsou zaměstnáni v území okresu Trutnov**.

2.1.3.3 Cestovní ruch

Atraktivity cestovního ruchu

Co se týče atraktivit cestovního ruchu, má obec určité předpoklady, co turistům nabídnout. **Okolí obce je poměrně členité a nabízí tak příhodné prostředí pro pěší turistiku či cyklistiku.** Lesy na území obce a v jejím okolí jsou navíc vyhlášeným houbařským rájem, což je pro řadu turistů vítaná atraktivita.

Předností obce jsou ovšem především kulturně historické atraktivity. Na území obce se nachází **nespočet kulturně historických zajímavých objektů** (od kostela Nanebevzetí Panny Marie, přes kapličky, historické budovy, ke křížkům a sloupům, apod. – blíže viz kap. 2.1.5.5 Kultura).

Nelze opomenout ani různé kulturní akce, které jsou v obci pořádány, především pak **Lidová řemesla** (viz kap. 2.1.2.3 Život v obci – Akce a události pořádané v obci).

Návštěvnost obce Kohoutov

Kolik návštěvníků navštívilo daný rok obci Kohoutov, nelze přesně určit. Lze však spočítat, kolik návštěvníků si našlo cestu na některé konkrétní akce v obci konané. Údaje o návštěvnosti vybraných událostí a akcí v obci Kohoutov shrnuje tabulka 10.

Tabulka 10: Návštěvnost vybraných akcí v obci Kohoutov v letech 2011-2015

Událost, akce	2011	2012	2013	2014	2015
Noc s Andersenem	31 (23 dětí + 8 dospělých)	16 starších +9 mladších	20 (16 dětí + 4 dospělí)	20 (17 dětí + 3 dospělí)	---
Velikonoční dílna	---	---	---	14 (12 dětí + 2 dospělí)	---
Čarodějnice a stavění májky	---	37 dětí	---	---	---
Noc kostelů	---	50	---	---	---
Dětský den	---	52 dětí	21 dětí	44 dětí	---
Lidová řemesla	5 579	5 919	6 519	6 105	okolo 4 000
Pohádkové Kladruby	30 dětí	40 dětí	25 dětí	---	---
Moštování	---	---	---	okolo 30	---
Vánoční turnaj ve stolním tenise	25 (5 dětí + 20 dospělých)	---	22 (5 dětí + 17 dospělých)	---	---

Vysvětlivky: --- = nezjištěno
Zdroj: Kohoutovské listy, dostupné z: http://www.kohoutov.info/rubriky/kohoutovsky-zpravodaj
Neoficiální internetové stránky obce Kohoutov http://www.kohoutov.cz/lidova_remesla/remesla.htm

Z tabulky 10 vyplývá, že každoročně nejnavštěvovanější akcí v obci jsou Lidová řemesla, což není překvapivé zjištění. Další akce jsou navštěvovány již méně, neboť jsou navštěvovány téměř výhradně obyvateli obce.

Turistická infrastruktura

Aby se cestovní ruch mohl dostatečně rozvíjet, je potřeba mít zajištěnu adekvátní infrastrukturu související s cestovním ruchem. Jedná se především o ubytovací a stravovací kapacity. Přehled ubytovacích kapacit na území obce Kohoutov shrnuje tabulka 11.

Tabulka 11: Ubytovací kapacity v obci Kohoutov (k prosinci 2015)

Název ubytovacího zařízení	Adresa	Kapacita (lůžka)	Internetové stránky
Pension Kohoutov	Kohoutov 68 544 01 Kohoutov	10	http://pensionkohoutov.webnode.cz/
Chata u rybníka Rabiš	chatová osada Rabiš	5	http://www.adrtour.cz/Kohoutov-chata-se-zahradou-d73.htm?tab=description

Zdroje: Internetové stránky Pensionu Kohoutov http://pensionkohoutov.webnode.cz/
Internetové stránky cestovní kanceláře Ádr-tour http://www.adrtour.cz/

Z tabulky 11 vyplývá, že na území obce Kohoutov jsou k prosinci 2015 k dispozici dva objekty, kde je možné se ubytovat.

Prvním dostupným ubytovacím zařízením v obci je **Pension Kohoutov** (obrázek 5), který nabízí ubytování ve dvou dvoulůžkových a ve dvou třílůžkových pokojích. Všechny pokoje mají vlastní sociální zařízení. Ubytovaní mají k dispozici plně vybavenou kuchyňku, připojení k internetu prostřednictvím wi-fi či neplacené parkovací místo. Hosté mohou využít i nabídky stravování, neboť pension nabízí snídaně, obědy i večeře. Penzion dovoluje ubytovaným mít s sebou i psy.

Obrázek 5: Pension Kohoutov

Zdroj: vlastní průzkum

Druhým fungujícím ubytovacím zařízením je **chata se zahradou** v prostředí chatové osady **u rybníka Rabiš**. V chatě jsou k dispozici dvě ložnice, každá pro dvě osoby. Po dohodě je možné ubytovat celkem 5 osob. Návštěvníci mají k dispozici malou kuchyňku se základním vybavením, terasu, televizi, společenské hry či zahradu s ohništěm. Za příplatek je možné mít s sebou i psa.

V poměrně nedávné době fungovaly v obci ještě další dvě zařízení nabízející ubytování. Konkrétně **Penzion Běluň** (kapacita 45 ubytovaných, Vyhnánov č. p. 143, 544 01 Kohoutov) a **Medový dvůr** (kapacita 8 ubytovaných, Kohoutov č. p. 55, 544 01 Kohoutov). **V současné době, k prosinci 2015, jsou však tato zařízení uzavřena a služby neposkytují.**

V obci funguje **jedno stravovací zařízení**, konkrétně se jedná o **Pension Kohoutov**. Jedná se o nekuřáckou restauraci s kapacitou 30 míst. Penzion nabízí teplou i studenou kuchyni. Otevírací doba je v pondělí, úterý, čtvrtek od 11:00 do 13:00 a od 17:00 do 20:00, ve středu od 11:00 do 13:00, v pátek a sobotu od 11:00 do 22:00 a v neděli je zavírací den. Pension dále nabízí i zajištění akcí pro uzavřené společnosti typu svatby, oslavy narozenin, apod. s maximálním počtem 25 účastníků.

Momentálně nefungující Penzion Běluň nabízel také stravování a s ním související aktivity. Konkrétně bylo možné místní restauraci využít pro potřeby různých akcí typu oslavy narozenin, svatby, firemní večírky, třídní srazy, apod.[45] Jednalo se tedy o nabídku stravování nepravidelnou.

S turistickou infrastrukturou úzce souvisí i **informační centrum**, které **v obci návštěvníkům k dispozici není**. Nejbližší infocentra se nacházejí v obci Kuks (v budově č. p. 72) a ve Dvoře Králové nad Labem (na náměstí T. G. Masaryka č. p. 2).

2.1.4 Infrastruktura

2.1.4.1 Dopravní infrastruktura

Silniční síť a její kvalita

Přes území obce Kohoutov procházejí dvě silnice silnice III. třídy **– III/30014 a III/29923.**

Silnice III/30014 začíná mezi obcí Kocbeře a ZSJ Výšinka (patří pod obec Hajnice) vyústěním ze silnice I/37, prochází obcí Kohoutov a končí v Kladrubech u autobusové zastávky „Kohoutov, Kladruby“. Kvalita této komunikace je téměř v celé své délce v nevyhovujícím stavu a prospěla by jí komplexní rekonstrukce.

Silnice III/29923 začíná v obci Choustníkovo Hradiště vyústěním ze silnice I/37, prochází jižní částí ZSJ Kohoutov, přes území ZSJ Vyhnánov a na území obce Hajnice zaúsťuje do silnice III/3073. Silnice je taktéž v celé své délce v nevyhovujícím stavu a též by jí prospěla komplexní rekonstrukce.

Vlastníkem těchto dvou silnic je Královéhradecký kraj a hospodařit s tímto majetkem je pověřena Správa silnic Královéhradeckého kraje (SS KHK). Ani u jedné zmíněné silnice nebyla v rámci celostátního sčítání dopravy[46] zjišťována intenzita dopravy.

[45] Zdroj: Internetové stránky penzionu Běluň http://penzionbelun.xf.cz/

Obcí dále prochází řada místních komunikací, které zajišťují přístupnost jednotlivých lokalit obce. Vlastníkem těchto komunikací je obec. Kvalita jednotlivých komunikací se liší – některé jsou v dobrém stavu (např. komunikace vedoucí podél budovy č. p. 15), některým by naopak prospěla rekonstrukce (např. většina komunikací v Kladrubech).

Se silniční sítí souvisí i parkování. V obci Kohoutov není na žádném místě parkování zpoplatněno. V obci se nenacházejí účelové parkovací plochy. Parkovací plochy, kde je možné zaparkovat několik aut, se vyskytují ojediněle a vznikly spontánně, ne organizovaně pod záštitou obce. Z těchto ploch lze jmenovat např. prostranství před obecním úřadem, prostranství poblíž pekárny, apod. Lze konstatovat, že **parkovací kapacity jsou na území obce dostatečné.**

K nejbližšímu nájezdu na dálnici (u obce Praskačka poblíž Hradce Králové) je to z obce Kohoutov přibližně 39 km.

Obec nemá zpracován pasport místních komunikací.

Se silniční sítí souvisí i doprovodná infrastruktura v podobě **chodníků pro pěší**. Ty v obci **nejsou vybudovány**.

Železniční síť a její kvalita

Na území obce Kohoutov **není železniční síť vybudována**.

Cykloturistická síť

Cykloturistická síť je tvořena cyklostezkami a cyklotrasami. **Cyklostezka** je taková pozemní komunikace (případně její jízdní pás), která je přímo určena pro cyklistickou dopravu a je označena dopravní značkou pro jízdu na jízdním kole. **Cyklotrasa** je trasa pro cyklisty označená orientačním dopravním nebo turistickým značením. Může být vedena jak po stezkách pro cyklisty, tak po vhodných pozemních komunikacích, kde probíhá silniční doprava[47].

Cyklostezky prozatím územím obce Kohoutov neprocházejí. Přes území obce prochází tři cyklotrasy (tabulka 12).

Tabulka 12: Cyklotrasy procházející územím obce Kohoutov (k prosinci 2015)

Číslo cyklotrasy	Propojení lokalit	Délka (km)	Podrobná trasa
4097	Choustníkovo Hradiště-Ratibořice	21	Choustníkovo Hradiště-Kohoutov-Vyhnánov-Nesytá-Proruby-Hořičky-Ratibořice
4117	Heřmanice-Kocbeře	22	Heřmanice-Krabčice-Střeziměřice-Velká Bukovina-Malá Bukovina-Kladruby-Kohoutov-Nové Záboří-Kocbeře, U Partyzána
4322	Kohoutov-Debrné	22,5	Kohoutov-Liščí hora-Hajnice-Horní Žďár-Dubový Dvůr-Vítězná, Záboří, Huntířov, Kocléřov, Hájemství-Debrné

Zdroje: Internetové stránky serveru Cyklotrasy.cz http://cyklotrasy.cz/
Internetový mapový server Mapy.cz http://mapy.cz/

[46] Celostátní sčítání dopravy probíhá každých 5 let. Blíže viz: https://www.rsd.cz/wps/portal/web/Silnice-a-dalnice/Scitani-dopravy
[47] Zdroj: Internetové stránky encyklopedie Wikipedia http://cs.wikipedia.org/

Jedná se o **cyklotrasu č. 4097**, která na území obce kopíruje silnici III/29923. **Cyklotrasa č. 4117** na území obce začíná v její jihovýchodní části, prochází podél zastavěného území Kladrub a následně kopíruje po celé délce silnici III/30014. **Cyklotrasa č. 4322** začíná přímo v obci, konkrétně poblíž kostela Nanebevzetí Panny Marie, pokračuje směrem ke hřbitovu, dále severně polní cestou až na hranice s k.ú. Hajnice (patří pod stejnojmennou obec), kde území obce opouští.

2.1.4.2 Dopravní obslužnost

Dopravní obslužnost byla zjišťována pomocí počtu spojů, které je možné v obci využít. Obslužnost byla sledována podle aktuálních jízdních řádů, které platí od 13. 12. 2015. Obec Kohoutov je zapojena do **integrovaného regionálního systému dopravy IREDO**, který funguje po celém území Královéhradeckého a Pardubického kraje. Organizátorem regionální dopravy je společnost OREDO s.r.o. se sídlem v Hradci Králové.

Dopravní obslužnost autobusovou dopravou

Dopravní obslužnost obce autobusovými spoji shrnuje tabulka 13.

Tabulka 13: Dopravní obslužnost obce Kohoutov autobusovými spoji podle jízdních řádů platných od 13. 12. 2015

Číslo linky	Trasa spoje	Pracovní den		Sobota		Neděle	
		Počet spojů TAM	Počet spojů ZPĚT	Počet spojů TAM	Počet spojů ZPĚT	Počet spojů TAM	Počet spojů ZPĚT
Linka jedoucí přes Kohoutov							
690332	(IREDO 407) Trutnov-Dvůr Králové n.L.-Jaroměř	1	0	0	0	0	0
690450	(IREDO 419) Dvůr Králové n.Lab.-Kohoutov	4	6	0	0	0	0
Linka jedoucí přes Kladruby							
690332	(IREDO 407) Trutnov-Dvůr Králové n.L.-Jaroměř	1	0	0	0	0	0
690450	(IREDO 419) Dvůr Králové n.Lab.-Kohoutov	1	2	0	0	0	0

Vysvětlivky: IREDO = integrovaná regionální doprava
Zdroj: Internetový jízdní řád IDOS http://jizdnirady.idnes.cz/autobusy/spojeni/

Z tabulky 13 vyplývá, že dopravní obslužnost obce zajišťuje především linka **č. 690450**. Provozovatelem této linky je společnost OSNADO spol. s r.o. Většina spojů vyjíždějících z Kohoutova do centra ORP i jedoucích ze Dvora Králové nad Labem do Kohoutova končí u budovy obecního úřadu. Pouze jeden spoj jedoucí z centra ORP končí až v Kladrubech, v opačném směru vyjíždí z Kladrub pouze dva spoje (z toho jeden z nich nejede v některých obdobích roku, např. v průběhu měsíců červenec a srpen). Všechny výše zmíněné spoje se týkají pouze pracovních dnů, o víkendu není do a z obce zajištěn žádný spoj.

Druhou linkou zajišťující dopravní obslužnost obce je **linka č. 690332**. Provozovatelem této linky je společnost P-transport s.r.o. Tato linka zajišťuje ovšem pouze jeden spoj a to pouze ve středu a pouze ve směru z Trutnova do Jaroměře.

Co se týče ZSJ Vyhnánov, není zde žádná autobusová zastávka a veřejná doprava obslužnost této lokality nezajišťuje.

Ze zjištěných informací vyplývá, že **obec Kohoutov má autobusovou dopravou zajištěno spojení především se spádovým centrem, městem Dvůr Králové nad Labem.** S okresním městem Trutnov nemá obec zajištěno žádné přímé spojení. Žádný spoj nezajišťuje obslužnost obce o víkendech.

Časovou dostupnost některých měst autobusovou dopravou shrnuje následující tabulka 14.

Tabulka 14: Časová dostupnost vybraných měst autobusovou dopravou z obce Kohoutov podle jízdních řádů platných od 13. 12. 2015

Město	Časová dostupnost
Dvůr Králové nad Labem	15 až 24 min
Trutnov	27 až 49 min (vše s přestupem; čas se odvíjí od čekací doby na přípoj)
Hradec Králové	1 hod 2 min až 2 hod 7 min (podle přestupů a čekací doby na přípoj)
Praha	2 hod 28 min až 3 hod 23 min (podle přestupů a čekací doby na přípoj)

Zdroj: Internetový jízdní řád IDOS http://jizdnirady.idnes.cz/autobusy/spojeni/

Dopravní obslužnost dalšími druhy veřejné dopravy v obci není zajišťována.

2.1.4.3 Technická infrastruktura

Technickou infrastrukturou je myšlena různorodá síť inženýrských sítí. Do této části je zařazen i systém nakládání s odpady.

Vodovodní síť

V obci Kohoutov funguje veřejný vodovod, ze kterého je pitnou vodou v rámci ZSJ Kohoutov a Nový Kohoutov zásobováno téměř veškeré trvale bydlící obyvatelstvo a také většina přechodných obyvatel.

Zdroji pitné vody pro vodovod jsou:

1) **Vrtaná studna KO-1** – v oblasti Nového Kohoutova. Vrt byl vyhlouben v roce 1997, je hluboký okolo 40 metrů a jeho vydatnost je 0,5 l/s. V blízkosti vrtu je automatická tlaková stanice, která zajišťuje zásobování pitnou vodou pro oblast zastavěného území Nového Kohoutova.

2) **Vrtaná studna HGO-1** – vyhloubena v roce 1980, hluboká je 38 m a její vydatnost je 5 l/s. Z vrtu je voda výtlakem čerpána do vodojemu Kohoutov (dvoukomorový zemní vodojem o objemu 2 x 75 m^3. Následně je pitná voda rozvedena do vodovodní sítě a ke spotřebitelům v ZSJ Kohoutov.

Zbývající část obyvatel, kteří nemají zajištěno připojení svých objektů na veřejný vodovod (např. území ZSJ Kladruby, objekty v chatové osadě Rabiš, objekty ve Vyhnánově (vyjma autokempu Nesytá), apod.) jsou zásobeni pitnou vodou ze soukromých studní[48].

[48] Zdroj: Plán rozvoje vodovodů a kanalizací Královéhradeckého kraje http://mapy.kr-kralovehradecky.cz/vak/

Kanalizační síť

Obec Kohoutov nemá v současnosti vybudovaný systém veřejné kanalizace. Odpadní vody z obce jsou jednak zachycovány v bezodtokých jímkách, které jsou vyváženy na zemědělsky obhospodařované pozemky, dále v septicích s přepadem do povrchových vod nebo do trativodů. Část odpadních vod je likvidována v domovních mikro čistírnách. Dešťové vody jsou z obce odváděny prostřednictvím příkopů, struh a propustků do vodního toku Drahyně.

Obec má zpracovaný generel, ve kterém je v dlouhodobém výhledu navrženo vybudování oddílné splaškové kanalizace v obci. Kanalizace by měla být vybudována podél souvislého zastavěného území obce. Splaškové vody by byly odváděny na čističku odpadních vod umístěnou jižně od konce souvislého zastavěného území ZSJ Kohoutov. Celý proces by byl však investičně a provozně velmi nákladný[49].

Plynofikace a zásobování teplem

Plynovodní ani teplovodní soustava není na území obce vybudována.

Další sítě technické infrastruktury

Vlastníkem soustavy elektrické energie je společnost **ČEZ Distribuce a.s.** Distribuce elektřiny probíhá prostřednictvím sítě napěťového systému vysokého napětí 110 kV. Z rozvoden vysokého napětí je proud přenášen do trafostanic, ze kterých je elektřina distribuována do jednotlivých domácností. Rozvodna na území obce není (nejbližší rozvodna je ve Dvoře Králové nad Labem, v místní části Lipnice), trafostanic je na území obce několik.

Území obce Kohoutov je plně pokryto signálem pro rozhlasové a televizní vysílání. Signál je zajištěn z vysílače na Zvičině[50].

Území obce je z převážné většiny **pokryto mobilním telefonním signálem. Síla signálu je však v jednotlivých lokalitách obce různá[51].**

Signálem pro připojení k internetové síti je území obce také pokryto. Na území obce poskytuje připojení k internetu prostřednictvím wi-fi Zdeněk Kudrnáč (KudrnacNET)[52].

[49] Zdroj: Plán rozvoje vodovodů a kanalizací Královéhradeckého kraje http://mapy.kr-kralovehradecky.cz/vak/
[50] Zdroj: Územně analytické podklady (ÚAP) SO ORP Dvůr Králové nad Labem, dostupné z: http://www.mudk.cz/cs/radnice/uzemni-planovani/uzemne-analyticke-podklady.html
[51] Zdroj: dotazníkové šetření Místní akční skupiny Království – Jestřebí hory, o.p.s.
[52] Zdroj: Neoficiální internetové stránky obce Kohoutov http://www.kohoutov.cz/

Odpadové hospodářství a systém nakládání s odpady

V obci Kohoutov je k prosinci 2015 zaveden **systém paušálních poplatků za provoz systému shromažďování, sběru, přepravy, třídění, využívání a odstraňování komunálních odpadů**. Povinnost platit tento poplatek má každá osoba, která má vedeno trvalé bydliště na území obce. Dále poplatek musí zaplatit vlastníci objektů, které jsou určeny k individuální rekreaci, dále vlastníci bytů a rodinných domů, ve kterých není hlášena k pobytu žádná osoba. Výše tohoto poplatku byla za kalendářní rok 2014 následující:

- 400,- Kč – trvale bydlící občané ve věku 10 až 69 let
- 250,- Kč – trvale bydlící občané ve věku do 10 ti let a nad 70 let
- 600,- Kč – vlastníci objektů, které jsou určeny k individuální rekreaci

V roce 2015 došlo ke změně – poplatek pro osoby trvale bydlící se zvýšil na 600,- Kč/rok, přičemž slevy pro vybrané kategorie osob zůstaly zachovány. Svoz komunálního odpadu probíhá každou středu.

Tříděný odpad mohou lidé umísťovat do kontejnerů k tomu určených. **Kontejnery na plasty, sklo a papír** jsou po území obce rozmístěny na několika místech, např. u prodejny smíšeného zboží, v Kladrubech, apod. – blíže viz tabulka 15). Svoz tříděných plastů a papíru probíhá každý čtvrtek, svoz tříděného skla podle potřeby. V obci je k dispozici také **kontejner na textil**, který je umístěn u prodejny smíšeného zboží a jehož svoz probíhá podle potřeby.

Tabulka 15: Rozmístění kontejnerů na vybrané druhy odpadu v obci Kohoutov v roce 2015

Druh kontejneru na: Lokalita	**SKO** Objem: 1 100 l černý	**Plast** Objem:1100 l žlutý	**Sklo** Objem: 1 000 l zelený (zvon)	**Papír** Objem: 1 100 l modrý	**Textil** (včetně bot, hraček)
Autobusová zastávka „Kohoutov, hřiště“	xxx	1	1	1	xxx
Valáškova pila	1	1	xxx	xxx	xxx
Osada Rábiš (léto)	1	1	xxx	xxx	xxx
Autobusová zastávka „Kohoutov, kino“	xxx	1	1	xxx	xxx
U budovy prodejny smíšeného zboží	xxx	1	1	1	1
Kladruby – autobusová zastávka „Kohoutov, Kladruby“	2	1	1	1	xxx
Vyhnánov – u hasičské zbrojnice	1	1	1	xxx	xxx
Celkem	**5**	**7**	**5**	**3**	**1**

Vysvětlivky: SKO = směsný komunální odpad, l = litr, xxx = není k dispozici
Zdroj: Kohoutovský zpravodaj ročník IV., číslo 15, prosinec 2014, str. 6, dostupné z: http://www.kohoutov.info/wp-content/uploads/2014/12/KL_15_prosinec-2014.pdf

Sběr a svoz nebezpečného odpadu (např. oleje, tuky, barvy, ředidla, akumulátory, zářivky, apod.) a **sběr a svoz objemného odpadu** je zajištěn dvakrát do roka (vždy na jaře a na podzim). **Sběr a svoz kovového odpadu** je zajišťován jednou do roka. Občané mohou tyto druhy odpadů svážet v průběhu celého roku na určené místo (část parcely KN 244 v k.ú. Kohoutov, za budovou obecního úřadu),

případně je možné na základě předchozí domluvy zajistit svoz těchto druhů odpadu zaměstnanci obce.

Drobná elektrozařízení (např. mobil, kalkulačka, fotoaparát, apod.) mohou občané odevzdat na obecním úřadě v době úředních hodin.

Svoz směsného komunálního, tříděného, nebezpečného, velkoobjemového, kovového odpadu i drobných elektrozařízení zajišťuje firma **TRANSPORT Trutnov s.r.o.**, dceřiná společnost firmy **Marius Pedersen, a.s.**

Co se týče sběru a svozu bioodpadu, občané mohou tento odpad odvézt a uložit do hnědé popelnice, která je umístěna také za budovou obecního úřadu**.** Do budoucna je v obci plánována spolupráce se soukromým zemědělským subjektem, v rámci které by byl bioodpad ukládán na kompost.

Likvidaci stavebních sutí, zemin a dalších odpadů a jejich odvoz si individuálně zajišťuje zájemce o odvoz tohoto odpadu. **Podnikatelské subjekty si musí zajistit likvidaci a odvoz odpadů, který vznikne prostřednictvím jejich činnosti, sami**, či na základě dohody se svozovou společností. Výjimku tvoří ty subjekty, které mají s obcí uzavřenu smlouvu o zajištění odběru a likvidaci odpadů[53].

[53] Zdroj: Kohoutovské listy, dostupné z: http://www.kohoutov.info/rubriky/kohoutovsky-zpravodaj

2.1.5 Vybavenost obce

2.1.5.1 Bydlení

Tabulka 16 shrnuje domovní a bytový fond v obci Kohoutov v období 2001 – 2011.

Tabulka 16: Informace o domovním a bytovém fondu v obci Kohoutov v letech 2001 a 2011

Domovní fond							
Rok	Domy úhrnem	Domy obydlené	Z toho			Domy neobydlené	Podíl neobydlených domů z celkového počtu domů (v %)
			Rodinné domy	Bytové domy	Ostatní budovy		
2001	80	70	65	4	---	10	12,5
2011	104	86	78	4	4	18	17,3
Bytový fond							
Rok	Byty úhrnem	Byty obydlené	Z toho			Byty neobydlené	Podíl neobydlených bytů z celkového počtu bytů (v %)
			Rodinné domy	Bytové domy	Ostatní budovy		
2001	90	80	67	12	---	10	11
2011	---	98	82	12	4	xxx	xxx

Poznámky: Sčítání lidu, domů a bytů v roce 2011 sice sčítalo obydlené byty celkem, nikoliv však bytový fond úhrnem. Z toho důvodu není tato hodnota v tabulce k dispozici a nelze tak ani určit počet bytů neobydlených a potažmo jejich podíl na celkovém bytovém fondu. Rozdělení obydlených domů a bytů bylo v roce 2011 zjišťováno na „rodinné domy“, „bytové domy“ a „ostatní budovy“. V roce 2001 bylo zjišťováno rozdělení pouze na „rodinné domy“ a „bytové domy“. Proto v tomto roce není uvedena hodnota u „ostatních budov“.
Vysvětlivky: --- = hodnota není k dispozici, xxx = z důvodu absence některých dat nelze vypočítat.
Zdroje: Sčítání lidu, domů a bytů 2001, http://www.czso.cz/sldb/sldb2001.nsf/index
Sčítání lidu, domů a bytů 2011, http://www.czso.cz/sldb2011/redakce.nsf/i/home

Z tabulky 16 vyplývá, že se ve sledovaném období zvýšil počet domů (o 30 %), což souvisí se stavební aktivitou mladých a nově přistěhovalých lidí. Počet neobydlených domů ve sledovaném období stoupá, což může být způsobeno tím, že dochází k nárůstu počtu domů, které nejsou trvale obydleny (využívané především k rekreaci), či tím, že mladé rodiny si raději staví domy nové a ubývá zájmu o rekonstrukce domů již postavených, opuštěných. Podíl trvale neobydlených domů byl v roce 2001 okolo 12,5 %, v roce 2011 přibližně 17,3 %, tj. přibližně každý šestý dům nebyl trvale obydlený. Mezi lety 2001 a 2011 došlo také k nárůstu obydlených bytů (o 22,5 %).

Z pohledu právního důvodu užívání bytu byla situace v roce 2011 následující: 66,3 % z celkového počtu obydlených bytů představovaly byty ve vlastním domě, 15,3 % byly byty nájemní a zbývající podíl obydlených bytů podle právního důvodu užívání nebyl zjištěn.

Co se týče zájemců o informace týkající se stavby rodinného domu, byli v roce 2015 dva.

Obec Kohoutov vlastní k 18. 12. 2015 celkem dvě bytové jednotky – byt 2+1 o výměře 93 m^2 a byt 2+kk o výměře 98 m^2.

Obec v současné době žádným způsobem nepodporuje výstavbu nových rodinných domů, nicméně obec bude prosazovat evidenci zastavitelných ploch s funkčním využitím pro výstavbu nových rodinných domů v rámci v současné době připravovaném územním pláně.

Obec k prosinci 2015 disponuje dvěma pozemkovými parcelami, které představují vhodnou lokalitu pro výstavbu rodinných domů.

2.1.5.2 Školství a vzdělávání

V obci Kohoutov **není k prosinci 2015 zřízeno žádné vzdělávací zařízení, které by bylo vedeno v Rejstříku škol a školských zařízení**.

V obci však funguje komunitní skupina, ve které se vyučují děti v rámci individuálního, domácího, vzdělávání. Toto vzdělávání je určeno pro děti ve věku 5 až 11 let, tedy od předškolního věku do období 5. ročníku základní školy. Zázemí skupiny je v budově obecního úřadu, kde mají děti k dispozici podkrovní místnost s prostorem pro tvorbu, odpočinek a hraní. V budově se zároveň nachází i tělocvična[54].

Z dalších zařízení, která poskytují vzdělávání a jsou i vedena v Rejstříku škol a školských zařízení, lze jmenovat Základní školu a Mateřskou školu Kocbeře (základní škola je malotřídní s pěti postupnými ročníky ve dvou třídách) či mateřské školy a základní školy ve Dvoře Králové nad Labem (zde jsou již základní školy úplné, tj. poskytující vzdělávání od 1. do 9. ročníku).

2.1.5.3 Zdravotnictví

Na území obce Kohoutov funguje jedno zdravotnické zařízení. Detailní informace poskytuje následující tabulka 17.

Tabulka 17: Zařízení zdravotnické péče na území obce Kohoutov (k prosinci 2015)

Detašované pracoviště samostatné ordinace praktického lékaře pro dospělé	Adresa	IČ	Info
MUDr. Šárka Koumarová	Kohoutov 73 544 01 Kohoutov	46416684	Každé pondělí 13:00 – 15:00 Každý čtvrtek 7:30 – 10:00

Zdroje: Registr zdravotnických zařízení https://eregpublicsecure.ksrzis.cz/Registr/NRPZS/o-aplikaci
Internetové stránky obce Kohoutov http://www.kohoutov.info/

Z této tabulky vyplývá, že v obci funguje **ordinace praktického lékaře pro dospělé** pouze dva dny v týdnu, konkrétně v pondělí od 13:00 do 15:00 a ve čtvrtek od 7:30 do 10:00 v prostorách budovy č. p. 73, kde se nachází i smíšené zboží. Ordinace stomatologa se v obci nenachází, nejbližší je ve Dvoře Králové nad Labem.

Na území obce není žádná lékárna. Nejbližší lékárny, které lidé můžou navštívit, jsou v centru SO ORP, tj. ve Dvoře Králové nad Labem.

Na území obce není žádný dům s pečovatelskou službou (DPS). Nejbližší dům s pečovatelskou službou je ve Dvoře Králové nad Labem.

Nejbližší nemocnice a jí poskytované služby je lidem k dispozici taktéž v centru SO ORP, Dvoře Králové nad Labem.

[54] Komunitní vzdělávání v Kohoutově funguje pod hlavičkou organizace FURT VENKU!! z.s. Více informací o sdružení i komunitní škole v obci viz http://furtvenku.webnode.cz/products/komunitni-skola-v-kohoutove/

2.1.5.4 Sociální služby

Obec Kohoutov **nemá zpracovaný komunitní plán sociálních služeb** pro území obce.

Na území obce se nenachází žádné zařízení sociálních služeb. **Terénní pečovatelskou službu pro zájemce z řad obyvatel obce zajišťuje organizace Diakonie ČCE Dvůr Králové nad Labem. Využít lze také služeb Pečovatelské služby Města Dvůr Králové nad Labem.** Jedná se např. o zajištění pomoci při zvládání běžných úkonů péče o vlastní osobu, poskytnutí stravy nebo pomoc při zajištění stravy, pomoc při zajištění chodu domácnosti, apod. K prosinci 2015 nevykonává obec ze zákona činnost veřejného opatrovníka pro žádnou osobu, které mají omezenou právní způsobilost.

Rozvoz obědů zájemcům z řad seniorů zajišťuje privátní organizace.

Nejbližší domov pro seniory je ve Dvoře Králové nad Labem, v ulici Roháčova č. p. 2968.

Pokud chtějí obyvatelé obce využít služeb dalších zařízení (vyjma pečovatelské služby a osobní asistence), která poskytují sociální služby, musí navštívit okolní města. Nejblíže jsou další služby k dispozici ve Dvoře Králové nad Labem (nízkoprahové zařízení pro děti a mládež, sociálně aktivizační služby pro rodiny s dětmi, sociálně terapeutické dílny, odborné sociální poradenství, atd.).

2.1.5.5 Kultura

Kultura a kulturní činnost je pro obec významnou záležitostí. V obci je možné navštívit řadu kulturních akcí, které jsou pořádány během celého kalendářního roku. Jedná se o Lidová řemesla, akce pro děti (Noc s Andersenem, Dětský den, atd.), Pálení čarodějnic, Noc kostelů, akce spojené s údržbou a rozvojem životního prostředí (sběr odpadků, sázení stromků, apod.), akce spojené se sportovní tématikou (např. vánoční turnaj ve stolním tenise, turnaj v nohejbalu), atd.

Popis a přehled akcí pořádaných v obci, včetně těch kulturních, je již poměrně detailně popsán v kap. 2.1.2.3 Život v obci – akce a události pořádané v obci. Návštěvnost řady akcí je pak analyzována v kap. 2.1.3.3 Cestovní ruch – návštěvnost obce Kohoutov.

Občanům je k dispozici **veřejná knihovna**, která se nachází v prvním patře budovy obecního úřadu. Knihovna poskytuje půjčování knih jak z vlastního fondu, tak z výměnného fondu z Městské knihovny v Trutnově. V knihovně je návštěvníkům k dispozici také veřejně přístupný internet, na který se lze zdarma na místním počítači připojit. Knihovna je otevřena každý čtvrtek od 15:00 do 17:00. V knihovně jsou během kalendářního roku pořádány i různorodé akce, např. přednášky s různorodou tématikou, tvoření pro děti, Noc s Andersenem, atd.[55]

Dominantou obce je **barokní kostel Nanebevzetí Panny Marie**. Původně se jednalo o školní kapli z roku 1752, která byla přestavěna v roce 1788 na dnešní barokní kostel. Na fasádě kostela se zachovaly sluneční hodiny z roku 1751 s německým nápisem „Je později, než si myslíš", "Využívej každého okamžiku, ztracený čas se nikdy nevrátí". V roce 1822 byla dostavěna zvonice a sakristie. V této podobě je kostel k vidění dodnes.

V obci se dále nachází památkově chráněná **fara** (č. p. 72), která pochází z období kolem roku 1800 a památkově chráněná **barokní budova bývalé školy** č. p. 74, ve které dnes sídlí Keramické studio Jarmily Tyrnerové. V centru Kladrub se nachází římskokatolická **kaple Nejsvětější Trojice** z roku 1820. Před kaplí je **socha Panny Marie pomocné** a krucifix z roku 1896. Ve Vyhnánově je k vidění

[55] Zdroj: Internetové stránky místní knihovny http://knihovnakohoutov.webk.cz/

římskokatolická **kaple svaté Anny**, vedle které se nalézá krucifix. Nedaleko se nachází technická památka **hrázděná hasičská zbrojnice** (obrázek 6). Na území obce je rozmístěna **řada křížků a božích muk**, které často nesou pomístní názvy (např. Boží muka u lípy, Boží muka v poli, Celbův kříž, Formanský kříž, atd.)[56].

Obrázek 6: Technická památka hrázděná hasičská zbrojnice ve Vyhnánově

Zdroj: vlastní průzkum

Na území obce se nachází jeden hřbitov, konkrétně severně až severovýchodně od kostela Nanebevzetí Panny Marie.

Značná část území obce je významná z pohledu archeologie a je vedena ve Státním archeologickém seznamu České republiky. Významné části obce z pohledu archeologie jsou graficky znázorněny na obrázku 7.

[56] Zdroje: MALÁ, E., VÁVROVÁ, V., JECH, D. (2011): Kulturní krajina v okolí Kohoutova aneb co se nám dochovalo z barokních krajinářských úprav hraběte Františka Antonína Šporka. Výzkumný ústav Silva Taroucy pro krajinu a okrasné zahradnictví, – Oddělení kulturní krajiny a sídel.
Dostupné z: http://www.kuks.estranky.cz/file/11/kohoutov_compr.pdf, Internetové stránky encyklopedie Wikipedia https://cs.wikipedia.org/

Obrázek 7: Archeologicky významné lokality na území obce Kohoutov (k prosinci 2015)

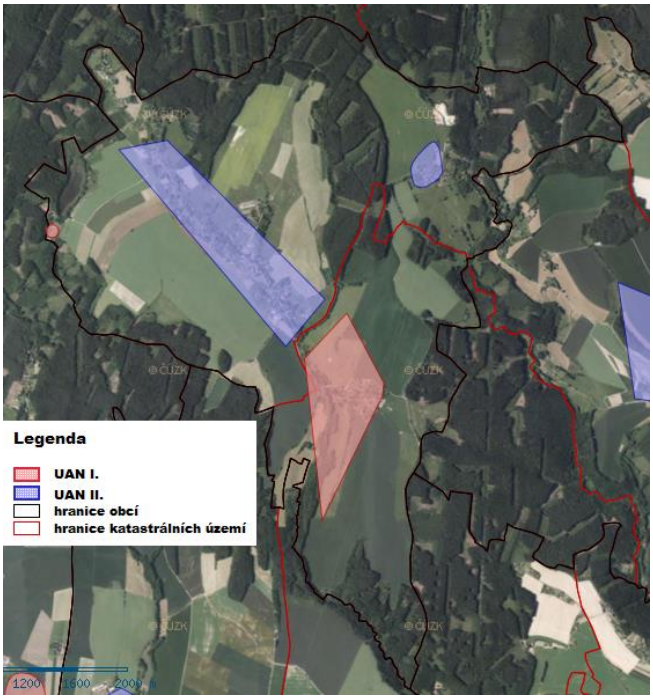

Vysvětlivky: UAN = území s archeologickými nálezy
Poznámky: UAN se podle stavu poznání dělí do čtyř kategorií[57].
Zdroj: Informační systém o archeologických datech Národního památkového ústavu http://twist.up.npu.cz/index.php

Na území obce se nachází také několik objektů, které jsou vedeny jako nemovité kulturní památky v rámci ústředního seznamu kulturních památek České republiky (tabulka 18).

Tabulka 18: Seznam nemovitých kulturních památek na území obce Kohoutov (prosinec 2015)

Název památky	Lokalizace-parcela	Katastrální území	Základní sídelní jednotka	Památkou od:
Stará škola	KN st. 125	Kohoutov	Kohoutov	3. 5. 1994
kostel Nanebevzetí Panny Marie	KN st. 25	Kohoutov	Kohoutov	25. 7. 1994
fara	KN st. 24	Kohoutov	Kohoutov	1. 11. 1994
kaple Nejsvětější Trojice	KN st. 61	Kladruby u Kohoutova	Kladruby	11. 11. 1997
sloup se sochou sv. Jana Nepomuckého	KN 812/1	Kohoutov	Kohoutov	19. 7. 2004
kaple sv. Anny	KN st. 202	Kohoutov	Vyhnánov	5. 10. 2004
krucifix	KN 1019/4	Kohoutov	Vyhnánov	5. 10. 2004

Zdroj: Databáze Národního památkového ústavu MonumNet http://monumnet.npu.cz/

[57] I. kategorie – území s pozitivně prokázaným výskytem archeologických nálezů.
II. kategorie – území, kde se pravděpodobnost výskytu archeologických nálezů pohybuje v rozmezí 51 – 100%. Sem patří všechny sídelní útvary (obce s první písemnou zmínkou již ve středověku, kterých je převážná většina), území v těsné blízkosti UAN I. atd.
III. kategorie – území, které mohlo být osídleno či jinak využíváno člověkem, ale výskyt archeologických nálezů nebyl dosud pozitivně prokázán, pravděpodobnost výskytu je 50%. Sem patří prakticky veškeré území České republiky, která nejsou UAN I, II a IV.
IV. kategorie – území, kde není reálná pravděpodobnost výskytu archeologických nálezů (vytěžené a archeologicky zkoumané plochy). Zdroj a blíže viz: http://www.archeologieklatovy.cz/sas-cr/

Z tabulky 18 vyplývá, že naprostá většina památek se nachází v k.ú. Kohoutov, pouze jedna je v k.ú. Kladruby u Kohoutova.

2.1.5.6 Sportovní vybavenost

V obci Kohoutov je k dispozici pár sportovních zařízení/ploch. V budově obecního úřadu se nachází tělocvična. Ta lze využít pro různorodé typy sportů, ale i např. cvičení žen, apod. V obci se dále nachází **fotbalové hřiště**, nedaleko autobusové zastávky „Kohoutov, kříž.“. V blízkosti tohoto hřiště se dále nachází dvě hřiště na nohejbal/volejbal se štěrkovým povrchem, jejich technický stav není ovšem nikterak dobrý.

Na území obce se nenachází žádné dětské hřiště.

V zimním období je v případě dobrých sněhových podmínek možné využít lyžařské běžkařské trasy, které ale na území obce nejsou organizovaně udržovány. K bruslení lze využít zamrzlé vodní plochy.

Ze **sportovních oddílů** v obci funguje a vyvíjí činnost **TJ Sokol Kohoutov.** Druh aktivit *činnosti sportovních klubů* má veden spolek **Club Jistoty**, který je na území obce evidován v ARESU.

2.1.6 Životní prostředí

2.1.6.1 Současný stav životního prostředí

Na území obce se nenachází žádné aktivní ani potencionální bodové nebo plošné sesuvné území[58].

Téměř do celého území obce Kohoutov (vyjma východního výběžku k. ú. Kohoutov) **zasahuje chráněná oblast přirozené akumulace vod Východočeská křída.** Téměř celé území obce **leží v ochranném pásmu vodních zdrojů II. stupně** (vyjma části východního výběžku k.ú. Kohoutov a území okolo samoty Sedlo v k.ú. Kladruby u Kohoutova)[59].

Na území obce se nenacházejí důlní díla a nezasahují do něj ani poddolované plochy. Na území obce Kohoutov není evidována **lokalita považovaná za starou ekologickou zátěž**[60].

Jak již bylo uvedeno v kap. 2.1.3.1 Ekonomická situace – charakter hospodářství a charakteristika klíčových subjektů, **na území obce Kohoutov není evidován žádný tzv. „brownfield“,** který by byl veden v národní databázi brownfieldů.

Zemědělský půdní fond a jeho ochrana

Zemědělský půdní fond (ZPF) tvoří pozemky zemědělsky obhospodařované (orná půda, chmelnice, vinice, zahrady, ovocné sady, louky, pastviny) a půda, která byla a má být nadále zemědělsky obhospodařována, ale dočasně obdělávána není[61]. Následující tabulka 19 obsahuje informace týkající se zastoupení ZPF a nezemědělské půdy v jednotlivých k.ú. obce Kohoutov.

[58] Zdroj a blíže: Mapový server České geologické služby http://mapy.geology.cz/svahove_nestability/
[59] Zdroj: Internetové stránky Národního geoportálu INSPIRE http://geoportal.gov.cz/
[60] Zdroj: Systém evidence kontaminovaných míst, dostupné z http://www.sekm.cz/
[61] Zdroj a blíže viz § 1 zákona č. 334/1992 Sb., o ochraně zemědělského půdního fondu

Tabulka 19: Zastoupení ZPF a nezemědělské půdy v jednotlivých katastrálních územích obce Kohoutov (k 31. 1. 2016)

Katastrální území	Kohoutov	Kladruby u Kohoutova	Obec Kohoutov celkem
Výměra ha			
ZPF	425,91	231,01	**656,92**
Nezemědělská půda	315,87	107,22	**423,10**
Procentuální podíl zastoupení			
ZPF	57,4	68,3	**60,8**
Nezemědělská půda	42,6	31,7	**39,2**

Poznámky: Do ZPF byly zařazeny druhy pozemků: orná půda, zahrada, ovocný sad a trvalý travní porost. Zařazeny by byly i druhy pozemku chmelnice a vinice, ty se však na území obce Kohoutov nevyskytují. Do nezemědělské půdy byly zařazeny druhy pozemků: lesní pozemek, vodní plocha, zastavěná plocha a nádvoří a ostatní plocha.
Zdroj: Aplikace Českého úřadu zeměměřického a katastrálního „Nahlížení do katastru nemovitostí“ http://nahlizenidokn.cuzk.cz/

Z této tabulky vyplývá, že k 31. 1. 2016 bylo v obci zastoupení ZPF ku nezemědělské půdě v poměru 60,8 % ku 39,2 %. Co se týče jednotlivých k.ú., v obou převažuje ZPF nad nezemědělskou půdou. Procentuálním podílem zastoupení se však k.ú. mezi sebou částečně liší. V případě k.ú. Kladruby u Kohoutova je podíl zastoupení ZPF více jak dvoutřetinový, v případě k.ú. Kohoutov tomu tak není a podíl ZPF je menší. Analogicky je situace opačná v případě podílu zastoupení nezemědělské půdy – zatímco v k.ú. Kohoutov je její podíl okolo 40 %, v k.ú. Kladruby u Kohoutova je okolo 30 %.

Pro přehlednost rozdělení zemědělské a nezemědělské půdy na území obce Kohoutov podle procentuálního zastoupení jednotlivých druhů pozemků znázorňují grafy 7 a 8.

Graf 7: Zemědělská půda na území obce Kohoutov podle zastoupení jednotlivých druhů pozemků (v %)

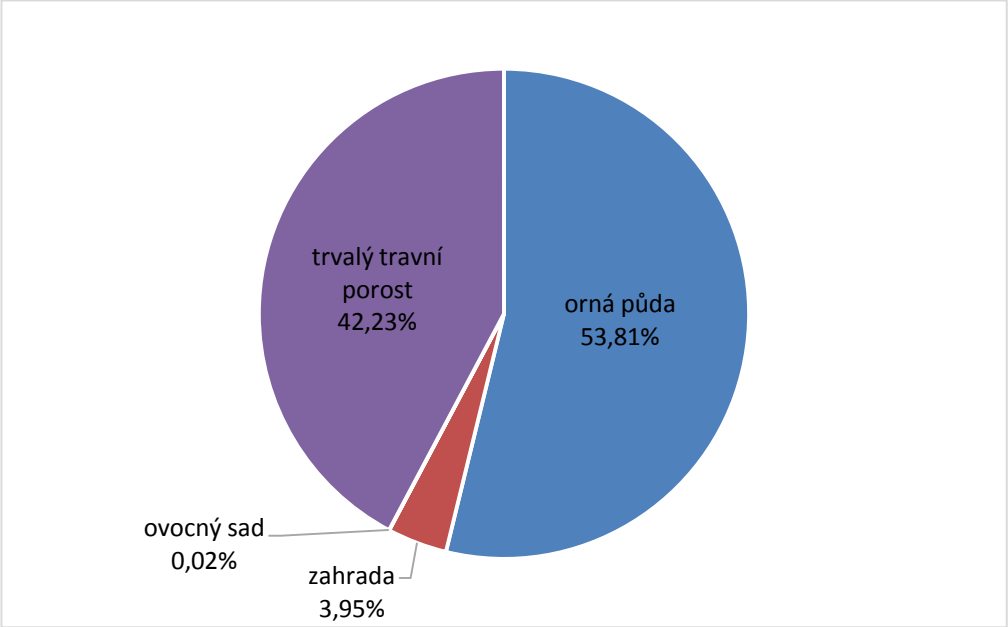

Zdroj: Aplikace Českého úřadu zeměměřického a katastrálního „Nahlížení do katastru nemovitostí“ http://nahlizenidokn.cuzk.cz/

Graf 8: Nezemědělská půda na území obce Kohoutov podle zastoupení jednotlivých druhů pozemků (v %)

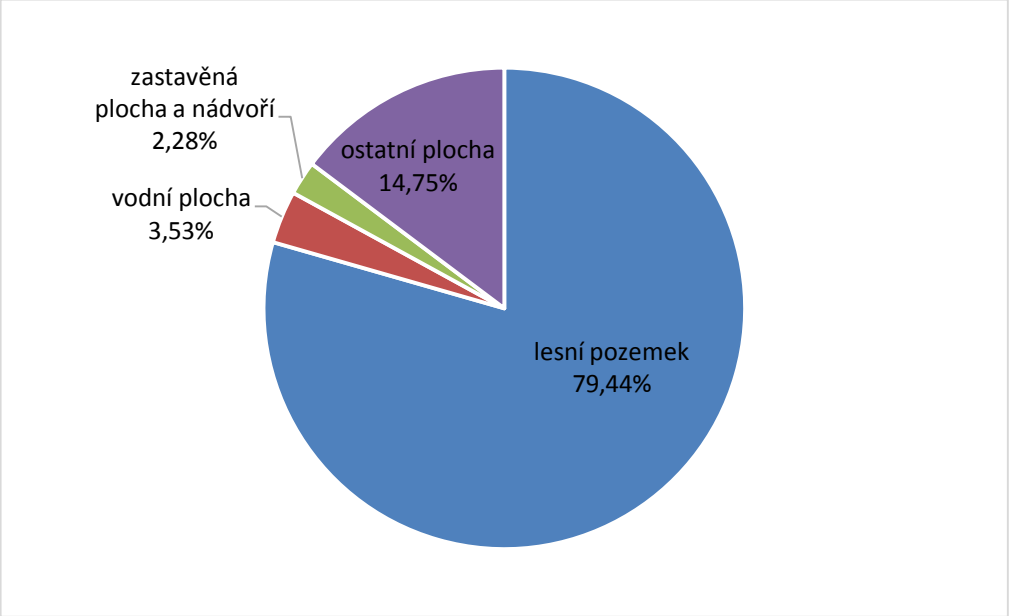

Zdroj: Aplikace Českého úřadu zeměměřického a katastrálního „Nahlížení do katastru nemovitostí" http://nahlizenidokn.cuzk.cz/

Z těchto grafů vyplývá, že necelých 55 % zemědělské půdy na území obce Kohoutov je tvořeno ornou půdou. Přibližně čtyři pětiny nezemědělské půdy jsou na území obce tvořeny lesními pozemky.

Ochrana ZPF souvisí s hodnocením kvality půd, která se hodnotí pomocí tzv. bonitovaných půdně ekologických jednotek (BPEJ)[62]. Ochrana půd se dělí celkem do pěti tříd[63]. Na území obce Kohoutov se nacházejí půdy se všemi třídami ochrany (obrázek 8). Nejvíce chráněné půdy se vyskytují ostrůvkovitě, přičemž největší souvislé plochy se nachází podél zastavěného území ZSJ Kohoutov ve směru jižním až jihozápadním, dále severně, severovýchodně až východně od zemědělského areálu ve vlastnictví subjektu Zemědělská a.s. Výšina a ve značné části ZSJ Vyhnánov (vyznačeny červenou barvou). Půdy s druhou třídou ochrany se vyskytují především v západní polovině ZSJ Kohoutov a ve značné části ZSJ Kladruby (vyznačeny béžovou barvou). Půdy těchto dvou tříd jsou kvalitou nejcennější.

[62] BPEJ je pětimístný číselný kód charakterizující zemědělské pozemky. Jednotlivé číselné hodnoty vyjadřují hlavní půdní a klimatické podmínky, které mají vliv na produkční schopnost zemědělské půdy a její ekonomické ohodnocení (zdroj: http://bpej.vumop.cz/).

[63] Do 1. třídy ochrany jsou zařazeny bonitně nejcennější půdy, které je možno odejmout ze zemědělského půdního fondu pouze výjimečně, a to převážně na záměry související s obnovou ekologické stability krajiny, případně pro liniové stavby zásadního významu. Do 2. třídy ochrany jsou zařazeny zemědělské půdy, které mají nadprůměrnou produkční schopnost. Ve vztahu k ochraně zemědělského půdního fondu jde o půdy vysoce chráněné, jen podmíněně odnímatelné a s ohledem na územní plánování také jen podmíněně zastavitelné. Do 3. třídy jsou zařazeny zemědělské půdy, které mají průměrnou produkční schopnost, do 4. třídy zemědělské půdy, které mají podprůměrnou produkční schopnost a do 5. třídy zemědělské půdy, které jsou velmi málo produkční (zdroj: ÚAP ORP Náchod, http://www.vumop.cz/).

Obrázek 8: Ochrana ZPF na území obce Kohoutov (k prosinci 2015)

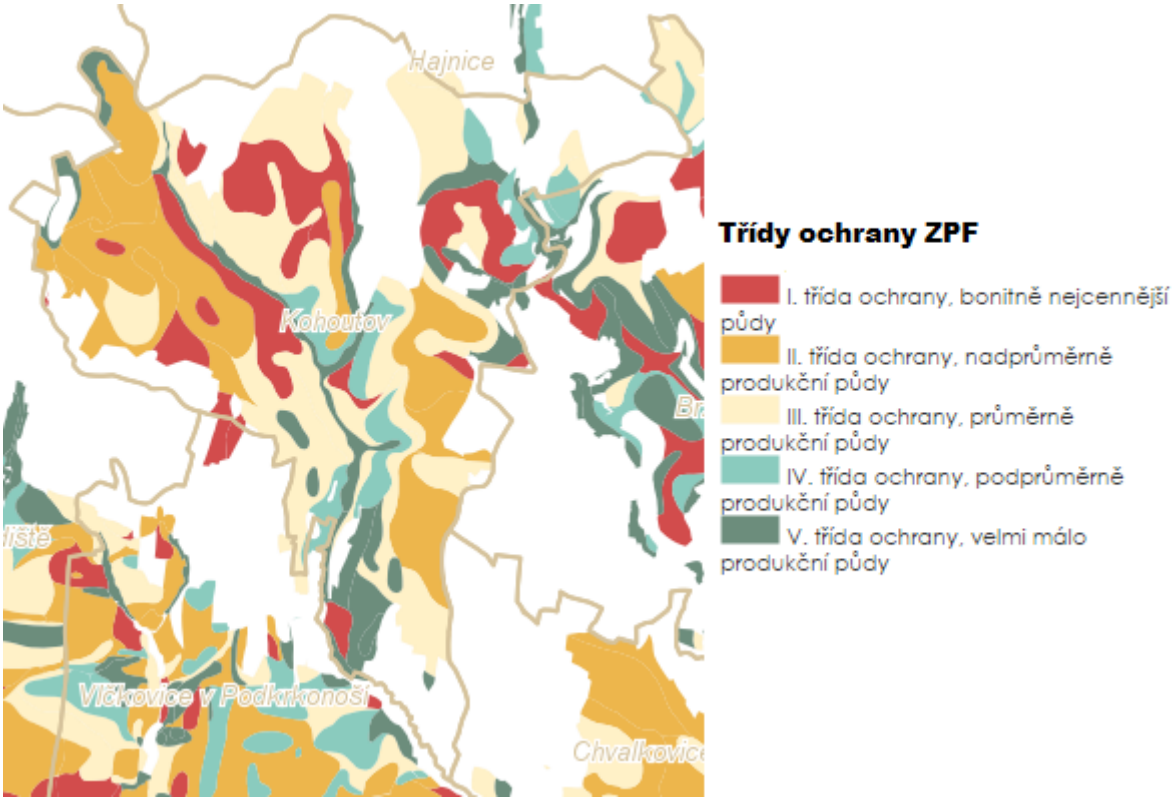

Zdroj: Geoportál SOWAC-GIS http://geoportal.vumop.cz/

Potencionální ohroženost půd vodní erozí v obci Kohoutov je znázorněna na obrázku 9. Z tohoto obrázku vyplývá, že **půdy na území k.ú. Kladruby u Kohoutova jsou potencionálně ohrožené vodní erozí, půdy na území k.ú. Kohoutov mírně ohrožené**.

Obrázek 9: Potencionální ohroženost půd vodní erozí v jednotlivých katastrálních územích obce Kohoutov (k prosinci 2015)

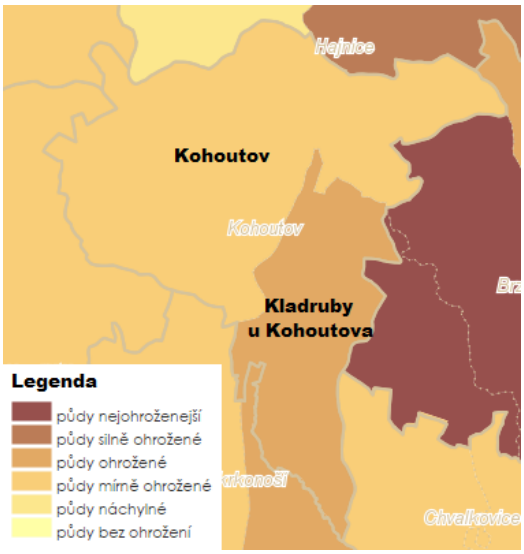

Poznámka: Půdy s mírou ohrožení uvedené v legendě a nezachycené na obrázku graficky, jsou uvedeny z důvodu přehlednosti, jak je potencionální ohroženost půd členěna.
Zdroj: Geoportál SOWAC-GIS http://geoportal.vumop.cz/; upraveno

Potencionální ohroženost ZPF větrnou erozí na území obce znázorňuje obrázek 10.

Obrázek 10: Potencionální ohroženost ZPF větrnou erozí na území obce Kohoutov (k prosinci 2015)

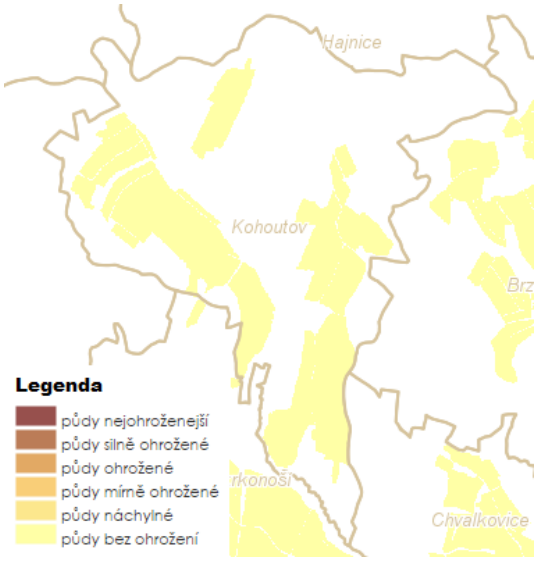

Poznámka: Půdy s mírou ohrožení uvedené v legendě a nezachycené na obrázku graficky, jsou uvedeny z důvodu přehlednosti, jak je potencionální ohroženost půd členěna.
Zdroj: Geoportál SOWAC-GIS http://geoportal.vumop.cz/; upraveno

Z obrázku 10 je patrné, že **větrnou erozí není obec Kohoutov ohrožena**.

Kvalita ovzduší

Znečištění ovzduší představuje problém, jehož důsledky jsou široké. Jedná se např. o přímé negativní účinky látek znečišťujících ovzduší na zdraví obyvatel, zvířat, rostlin, půdu či materiály, dále vliv na strukturu a funkci ekosystémů, atd.

Na úvod je nutné vysvětlit dva pojmy – emise a imise. **Emise** v oblasti ekologie a životního prostředí vyjadřuje uvolňování znečišťujících látek do ovzduší. **Imise** jsou emise, které se dostaly do styku se životním prostředím a jsou nahromaděny např. ve vodě, půdě, organizmech. Imise jsou následkem emisí[64]. Jen velmi málo uvolněných znečišťujících látek si zachovává stále svou chemickou identitu po vstupu do ovzduší. Proto se pro účely hodnocení znečištění ovzduší měří imisní hodnoty.

Látek znečišťujících ovzduší, u kterých se sleduje překročení imisních limitů, je řada, např. **oxid siřičitý** (SO_2), **suspendované částice (prach) o velikosti 10 mikrometrů** (PM_{10}), **oxid dusičitý** (NO_2), **benzen**, atd.[65]

Následující obrázek 11 znázorňuje, jak na tom byla obec Kohoutov z hlediska množství polétavého prachu o velikosti 10 mikrometrů v ovzduší v roce 2013.

[64] Zdroj: Internetové stránky encyklopedie Wikipedia http://cs.wikipedia.org/
[65] Imisní limity znečišťujících látek a jejich povolený počet překročení za kalendářní rok jsou definovány v příloze 1 zákona 201/2012 Sb., o ochraně ovzduší.

Obrázek 11: Průměrná imisní koncentrace PM_{10} v ovzduší na území obce Kohoutov v roce 2013

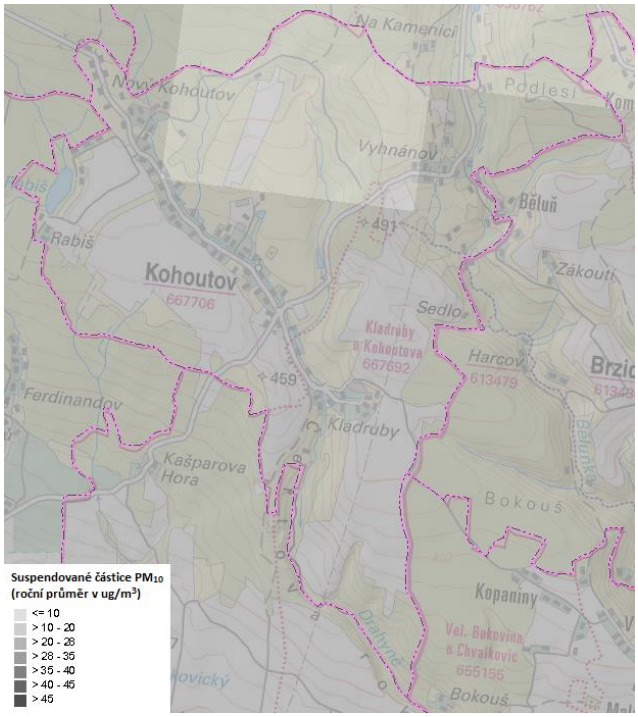

Vysvětlivky: PM_{10} = suspendované částice (prach) o velikosti 10 mikrometrů; ug/m^3 = mikrogramy na metr krychlový

Poznámky: Výsledky měření byly prováděny v lokalitách o velikosti 1x1 km. Pro obec Kohoutov platí interval „> 10 - 20“ (světlejší odstín) a „> 20 - 28“ (tmavší odstín). Z důvodu viditelnosti území byla nastavena průhlednost vrstvy znázorňující suspendované částice PM_{10}. Intervaly uvedené v legendě a nezachycené na obrázku graficky, jsou uvedeny z důvodu přehlednosti, jak byla průměrná imisní koncentrace PM_{10} v ovzduší členěna.

Zdroj: Internetové stránky Národního geoportálu INSPIRE http://geoportal.gov.cz/

Z tohoto obrázku vyplývá, že na naprosté většině území obce byla průměrná koncentrace PM_{10} v ovzduší v rozmezí 20-28 ug/m^3. Pouze v severní části území obce byla průměrná koncentrace PM_{10} v ovzduší v roce 2013 o něco nižší, konkrétně v rozmezí 10-20 ug/m^3. Imisní limit za jeden kalendářní rok pro tyto částice v ovzduší je 40 µg/m^3. Z toho vyplývá, že **roční limit pro látku PM_{10} byl v roce 2013 dodržen**.

Co se týče nejvyšší naměřené čtyřiadvaceti hodinové koncentrace SO_2 v ovzduší po čtyřech dnech, na celém území obce byla v roce 2013 menší či rovna hodnotě 20 ug/m^3. Čtyřiadvacetihodinový imisní limit pro částice SO_2 v ovzduší je 125 ug/m^3. Z toho vyplývá, že **čtyřiadvacetihodinový imisní limit pro částice SO_2 v ovzduší byl v roce 2013 dodržen.**

V roce 2009 byly Královéhradeckým krajem mapovány zdroje znečištění ovzduší. K tomuto roku byly na území obce identifikovány dva střední zdroje znečištění ovzduší – konkrétně areál bývalého státního statku (ve vlastnictví společnosti Zemědělská a.s. Výšina) a kamenolom ve Vyhnánově (k prosinci 2015 zde působí firma Kamenolom Vyhnánov s.r.o.). Vzhledem k tomu, že data jsou vedena k roku 2009, je velmi pravděpodobné, že se situace do dnešní doby změnila (např. areál bývalého státního statku není momentálně využíván).

2.1.6.2 Ochrana životního prostředí

Území obce Kohoutov nespadá do chráněné krajinné oblasti. Do území obce nezasahuje ani soustava Natura 2000[66].

Na území obce Kohoutov se nachází několik prvků územního systému ekologické stability (ÚSES). Skladebnými částmi ÚSES jsou biocentra, biokoridory a interakční prvky[67]. Podle biogeografického významu se dělí na nadregionální, regionální a lokální ÚSES.

Severně od území obce prochází osa nadregionálního biokoridoru č. 36, který propojuje nadregionální biocentrum č. 45 Les Království s nadregionálním biokoridorem č. 37. Plošným rozsahem tento nadregionální biokoridor zasahuje do značné části území obce (do více jak dvou pětin území obce, viz obrázek 12). Cílovými ekosystémy jsou mezofilní bučinné ekosystémy[68].

Nadregionální biocentrum se na území obce nenachází.

Co se týče regionální sítě ÚSES, do území obce zasahují následující skladebné prvky:

- **regionální biocentrum č. 1197 Kohoutovské** – zasahuje do východního výběžku území obce (část území ZSJ Vyhnánov). Cílovými ekosystémy jsou taktéž mezofilní bučinné ekosystémy.
- **regionální biokoridor č. 751/1** – propojuje regionální biocentra č. 1196 Polesí Hradiště a č. H066 Harcovské. Do území obce zasahuje v jižní části ZSJ Kladruby, cílovými ekosystémy jsou mezofilní bučinné až mezofilní hájové.
- **regionální biokoridor č. 751/2 –** propojuje regionální biocentra č. H066 Harcovské a č. 1197 Kohoutovské. Do území obce zasahuje v její východní části (nepatrně do území ZSJ Kladruby, výrazněji do území ZSJ Vyhnánov).

---

[66] Natura 2000 je **soustava chráněných území,** které vytvářejí na svém území podle jednotných principů všechny státy Evropské unie. Cílem této soustavy je zabezpečit ochranu těch druhů živočichů, rostlin a typů přírodních stanovišť, které jsou z evropského pohledu nejcennější, nejvíce ohrožené, vzácné či omezené svým výskytem jen na určitou oblast (http://www.ochranaprirody.cz/).

[67] **Biocentrum** je biotop nebo soubor biotopů v krajině, který svým stavem a velikostí umožňuje trvalou existenci přirozeného či pozměněného, avšak přírodě blízkého ekosystému.
Biokoridor je území, které neumožňuje rozhodující části organismů trvalou dlouhodobou existenci, avšak umožňuje jejich migraci mezi biocentry a tím vytváří z oddělených biocenter síť.
Interakční prvek je krajinný segment, který na lokální úrovni zprostředkovává příznivé působení základních skladebných částí ÚSES (biocenter a biokoridorů) na okolní méně stabilní krajinu do větší vzdálenosti. Mimo to interakční prvky často umožňují trvalou existenci určitých druhů organismů, majících menší prostorové nároky (vedle řady druhů rostlin některé druhy hmyzu, drobných hlodavců, hmyzožravců, ptáků, obojživelníků atd.). (zdroj: http://uses.cz/)

[68] Zdroj: Plán nadregionálního a regionálního územního systému ekologické stability pro území Královéhradeckého kraje, dostupné z:
http://gis.kr-kralovehradecky.cz/assets/GIS/projekty/ziv-prostredi/Plan_USES_KHK.pdf

Obrázek 12: Územní systémy ekologické stability nadregionálního a regionálního významu zasahující a procházející přes území obce Kohoutov (prosinec 2015)

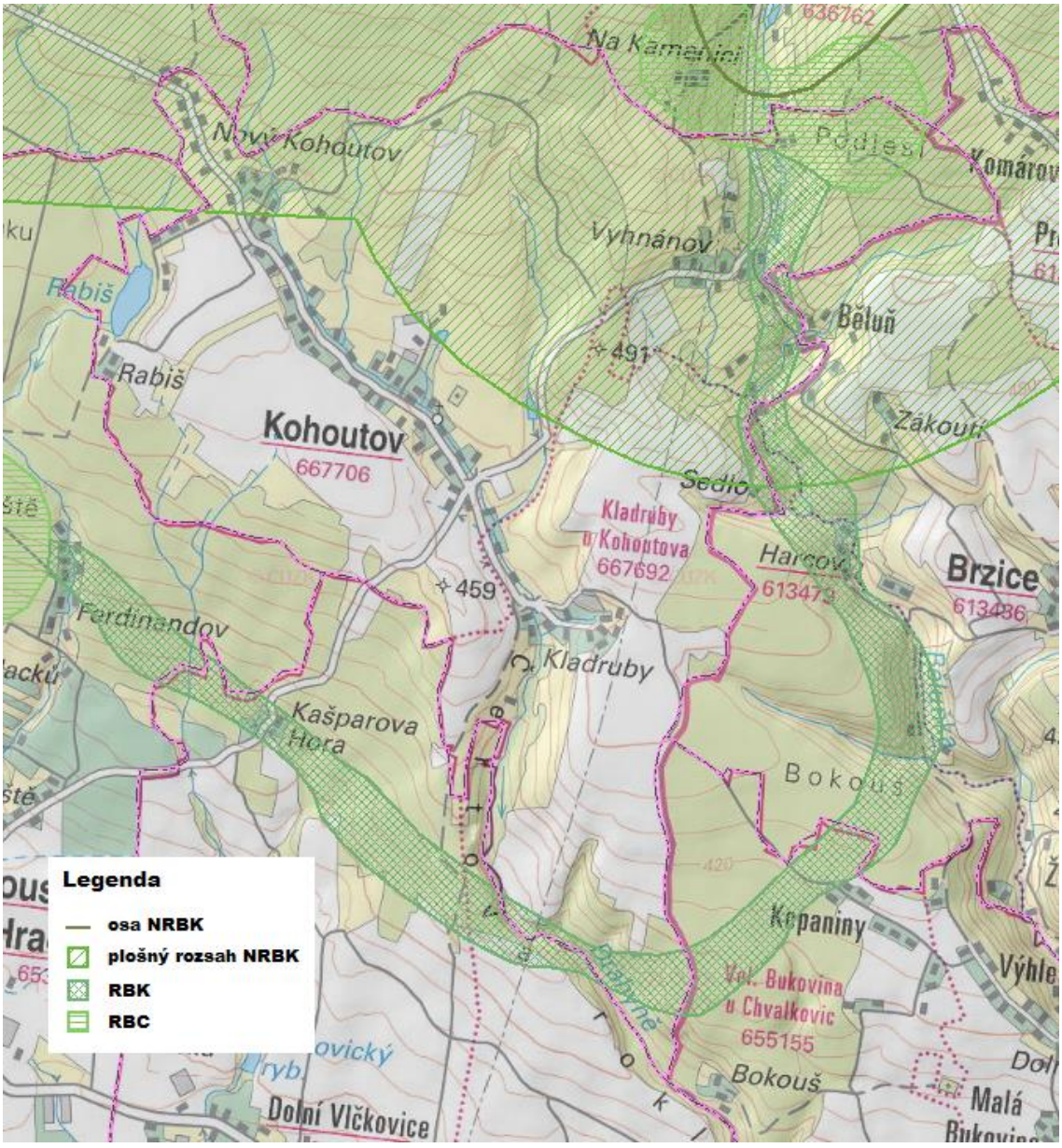

Vysvětlivky: NRBK = nadregionální biokoridor, RBK = regionální biokoridor, RBC = regionální biocentrum
Zdroj: Internetové stránky Národního geoportálu INSPIRE http://geoportal.gov.cz/

Dále se na území obce nachází řada lokálních ÚSES – lokální biocentra č. 5 (ve východní části území obce, podél pravé strany toku Běluňka), č. 15 Rabiš (okolí rybníka Rabiš) a č. 17 (v okolí soukromého rybníku Pupek) a řada lokálních biokoridorů[69]. Jedná se o menší ekologicky významné krajinné celky.

Rovnováhu a vyváženost krajiny lze hodnotit pomocí tzv. **koeficientu ekologické stability** (KES)[70]. Ekologická stabilita představuje schopnost krajiny samovolnými vnitřními mechanismy vyrovnávat

[69] Zdroje: Zásady územního rozvoje Královéhradeckého kraje http://www.kr-kralovehradecky.cz/cz/rozvoj-kraje/uzemni-planovani/zasady-uzemniho-rozvoje-kralovehradeckeho-kraje-46187/, Plán nadregionálního a regionálního územního systému ekologické stability pro území Královéhradeckého kraje http://gis.kr-kralovehradecky.cz/assets/GIS/projekty/ziv-prostredi/Plan_USES_KHK.pdf

rušivé vlivy vnějších faktorů bez trvalého narušení přírodních mechanismů. V podstatě se systém brání změnám během působení cizího činitele zvenčí nebo se vrací po skončeném působení cizího činitele k normálnímu stavu[71].

Tabulka 20 znázorňuje hodnoty KES v obci Kohoutov a jejích jednotlivých katastrálních územích k 31. 1. 2016. Z této tabulky vyplývá, že hodnota KES byla pro území obce Kohoutov k uvedenému datu 1,54. Jedná se tedy o **území mírně stabilní, které je charakterizováno jako běžná kulturní krajina (technické objekty jsou v relativním souladu s charakterem relativně přírodních prvků**).

Tabulka 20: Hodnoty KES v obci Kohoutov a jejích jednotlivých katastrálních územích (k 31. 1. 2016)

Katastrální území	Kohoutov	Kladruby u Kohoutova	Obec Kohoutov celkem
hodnota KES	1,85	1,05	1,54

Zdroj: Aplikace Českého úřadu zeměměřického a katastrálního „Nahlížení do katastru nemovitostí" http://nahlizenidokn.cuzk.cz/

Jednotlivá k.ú. se hodnotou KES mezi sebou výrazně liší, přičemž vyšší hodnoty KES je dosaženo v k.ú. Kohoutov.

Na území obce se nachází či do něj zasahují dva významné krajinné prvky (VKP)[72]. Jedná se o **VKP 10014 Rabiš** (celková výměra je okolo 9 ha, v k.ú. Kohoutov, předmětem ochrany je rybník a přilehlý les se vzácnou květenou) a **VKP 10015 Drahyně** (celková výměra je okolo 30 ha, zasahuje do k.ú. Kladruby u Kohoutova, k.ú. Horní Vlčkovice, k.ú. Velká Bukovina, předmětem ochrany je meandrující potok s hodnotnými břehovými porosty a výskytem bledule)[73].

Na území obce se k prosinci 2015 **nenachází žádný památný strom**.

[70] Koeficient ekologické stability je vypočítán jako poměr ploch tzv. stabilních a nestabilních krajinotvorných prvků ve zkoumaném území. Mezi ekologicky stabilní plochy patří: lesy, louky, pastviny, zahrady, vinice, ovocné sady, rybníky, ostatní vodní plochy, doprovodná a rozptýlená zeleň, přírodní plochy. Mezi ekologicky nestabilní plochy se řadí orná půda, chmelnice, zastavěné plochy a ostatní plochy. Klasifikace území podle hodnoty KES: Krajinný typ A (krajina zcela přeměněná člověkem): KES do 0,3 – území nestabilní, KES 0,4-0,8 – území málo stabilní. Krajinný typ B (krajina intermediální): KES 0,9-2,9 – území mírně stabilní. Krajinný typ C (krajina relativně přírodní): KES 3,0-6,2 – území stabilní, KES nad 6,2 – území relativně přírodní. Zdroj: Rozbor udržitelného rozvoje území Královéhradeckého kraje, dostupné z: http://up.kr-kralovehradecky.cz/uap/ruru/htm/_up/text__all.pdf

[71] Zdroj: ÚAP ORP Náchod http://www.mestonachod.cz/mestsky-urad/vystavba/uap/default.asp

[72] Definice viz § 3 odst. 1 písm. b) zákona č. 114/1992 Sb., o ochraně přírody a krajiny

[73] Zdroj a blíže viz: www.kr-kralovehradecky.cz/file/rozvoj/ochrana_prirody/priloha_8.xls

2.1.7 Správa obce

2.1.7.1 Obecní úřad a kompetence obce

V komunálních volbách, které proběhly v roce 2014, bylo zvoleno celkem sedm zastupitelů. Zastupitelstvo zvolilo z řad svých členů **starostou pana Ing. Ladislava Gregu a místostarostou pana Pavla Horáčka**. Funkce starosty je v obci Kohoutov pro výkon své funkce dlouhodobě uvolněna[74]. Zvolený místostarosta obce je pro výkon své funkce neuvolněn[75]. Funkce tajemníka není v obci Kohoutov zřízena.

Zastupitelstvo má řadu různorodých pravomocí[76]. Schází se většinou každý měsíc vyjma měsíců v období letních prázdnin. Zasedání zastupitelstva je veřejné a svolává jej starosta. Na zasedání zastupitelstva jsou probírány, diskutovány věci týkající se obce a v případě nutnosti dochází také k hlasování. Výkonná moc v oblasti samostatné působnosti standardně přísluší radě obce, jelikož je však v obci Kohoutov počet zastupitelů menší než 15, rada není zvolena. Pravomoci příslušející radě obce jsou rozděleny mezi obecní zastupitelstvo a starostu obce.

V obci jsou k 18. 12. 2015 zřízeny celkem **čtyři výbory**:

- **Finanční výbor** provádí především kontrolu hospodaření s majetkem a finančními prostředky obce.
- **Kontrolní výbor** kontroluje plnění usnesení zastupitelstva obce, dodržování právních předpisů obecním úřadem a ostatními výbory na úseku samostatné působnosti.
- **Rozvojový výbor** se podílí na vypracování přehledu akcí v obci na daný rok, podává návrh na výši příspěvků na činnost zájmových spolků, účastní se jednání při plánování investičních akcí v obci, spolupracuje při podávání žádostí o dotace z Programu obnovy venkova, apod.
- **Výbor pro Lidová řemesla** má na starosti činnosti spjaté s pořádáním této akce (organizace, zajištění účastníků, kulturního programu, dopravní obslužnosti a parkování).

Kontrolní a finanční výbor (tyto dva výbory musí obec zřídit vždy[77]) je v obci Kohoutov složen ze tří členů, rozvojový výbor z pěti členů a výbor pro Lidová řemesla ze čtyř členů. Každý z výborů má zvoleného předsedu, který musí být z řad zastupitelstva obce, ostatní členové mohou být zastupitelé i jiné osoby.

Obec Kohoutov není k prosinci 2015 zřizovatelem žádné příspěvkové organizace.

Od 1. 1. 2015 má obec vlastní živnostenské oprávnění. Předmětem činnosti je výroba, obchod a služby neuvedené v přílohách 1 až 3 živnostenského zákona. Z konkrétních oborů činnosti lze jmenovat např. zpracování dřeva, poskytování technických služeb, nakládání s odpady, atd.

---

[74] Slovo uvolněný znamená, že dotyčný vykonává pouze svoji funkci starosty, je uvolněn z pracovního poměru, který před svým zvolením vykonával (http://denik.obce.cz/).
[75] Neuvolněný znamená, že kromě povinností souvisejících s pozicí místostarosty, vykonává dotyčný ještě své civilní zaměstnání.
[76] Konkrétní pravomoci jsou uvedeny v §84 a §85 zákona č. 128/2000 Sb., o obcích
[77] Viz § 117, odst. 2 zákona č. 128/2000 Sb., o obcích

2.1.7.2 Hospodaření a majetek obce

Rozpočet obce je podrobný finanční plán na jeden kalendářní rok. V obci Kohoutov je rozpočet na daný rok obvykle schvalován na začátku daného roku. Sestavený rozpočet musí být předložen zastupitelstvu obce, které jej schvaluje. Rozpočet tvoří příjmová a výdajová část. Sestavený rozpočet musí být dlouhodobě vyrovnaný, to znamená příjmy = výdaje. Když se následně hodnotí rozpočet za uplynulý rok, skutečnost může být odlišná, tedy že příjmy byly větší než výdaje nebo naopak. Příjmovou a výdajovou stranu rozpočtu tvoří celá řada kapitol[78].

Plánovaný rozpočet obce Kohoutov na rok 2015 je 7 746 000,- Kč na příjmové a výdajové stránce.

V roce 2014 byl plánovaný rozpočet obce ve výši 7 532 608,- Kč na příjmové a výdajové stránce. Ve skutečnosti byl přebytkový, neboť celkové příjmy byly 7 665 837,- Kč, celkové výdaje 4 505 307,- Kč. V příjmové části rozpočtu představovaly 57 % nedaňové příjmy, 41 % daňové příjmy a 2 % dotace. Výdaje byly nejvíce vynaloženy do oblasti všeobecné veřejné správy a služeb (40 %), dále do oblasti služeb pro obyvatelstvo (34 %) a výdaje do oblasti zemědělství, lesního hospodářství a rybářství (21 %). Z pohledu rozdělení výdajů na činnost a provoz obce a na investiční výdaje byla situace v tomto roce následující: výdaje na činnost a provoz obce představovaly 4 122 307,- Kč, investiční výdaje 383 000,- Kč (investice tak představovaly přibližně 8,5 %).

V roce 2013 byl plánovaný rozpočet obce ve výši 8 531 170,- Kč na příjmové a výdajové stránce. Skutečnost byla jiná, rozpočet byl nepatrně přebytkový, neboť příjmy byly celkem 5 477 230,- Kč, výdaje 5 303 113,- Kč. Výdaje na činnost a provoz obce představovaly 5 303 113,- Kč, investiční výdaje 0,- Kč (investice tak představovaly 0 %).

V roce 2012 byl plánovaný rozpočet obce ve výši 7 311 540,- Kč na příjmové a výdajové stránce. Skutečnost byla také jiná, rozpočet byl opět přebytkový, neboť příjmy (5 620 282,- Kč) byly vyšší než výdaje (4 439 250,- Kč). Výdaje na činnost a provoz obce představovaly 4 332 250,- Kč, investiční výdaje 107 000,- Kč (investice tak v tomto roce představovaly 2,4 %)[79].

Z uvedených údajů vyplývá, že díky přebytkovému rozpočtu v posledních letech si obec postupně vytvořila a vytváří finanční rezervu pro další roky. Rezerva je pro obec důležitá především pro nečekané výdaje, např. havárie vodovodu, neplánované opravy obecního majetku atd. Rezerva také může obci pomoci přinést další finanční prostředky, neboť znamená možnost předfinancování možných dotací. Dále z údajů vyplývá, že investiční činnost byla v obci Kohoutov v letech 2012-2014 nepatrná. Investice směřovaly především na pořízení dlouhodobého hmotného majetku.

Následující graf 9 demonstruje, jak se plánovaný rozpočet na daný rok může lišit se skutečností. V žádném roce se plán neshodoval se skutečností. Že se plán a skutečnost liší je logické, neboť v průběhu roku dochází k aktualizaci rozpočtu vlivem rozpočtových opatření. Souvisí to jednak s investiční aktivitou v obci v daných letech, příjmů z vlastní činnosti, případně se mohou objevit neočekávané situace, které je potřeba rychle vyřešit.

[78] Příjmy a výdaje rozpočtu obce tvoří zejména: příjmy viz §7 zákona č. 250/2000 Sb., výdaje viz §9 zákona č. 250/2000 Sb.
[79] Internetové stránky portálu Rozpočet veřejně http://www.rozpocetobce.cz/

Graf 9: Srovnání plánovaného a skutečného rozpočtu na příjmové a výdajové stránce v obci Kohoutov v období 2010-2014 (v milionech Kč)

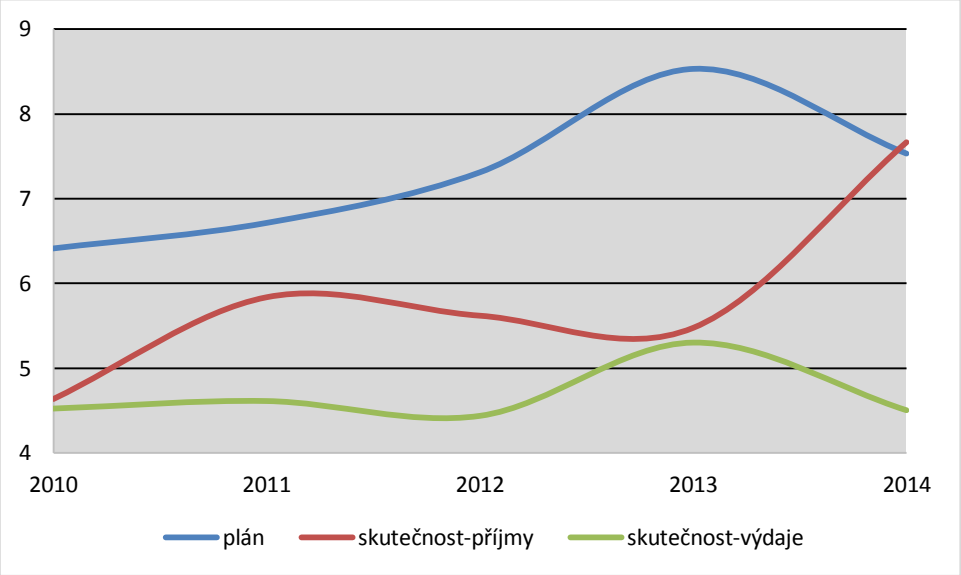

Zdroje: Internetové stránky obce Kohoutov http://www.kohoutov.info/
Informační portál Ministerstva financí MONITOR http://monitor.statnipokladna.cz/
Internetové stránky portálu Rozpočet veřejně http://www.rozpocetobce.cz/

Zdroje financování a investiční aktivita

Co se týče financování investičních aktivit týkajících se rozvoje obce, lze využít řadu zdrojů financování. Tyto zdroje lze rozdělit do tří základních skupin[80]:

1) **vlastní prostředky obecního rozpočtu** – jedná se o část rozpočtu obce, která zbude po odečtení těch výdajů obecního rozpočtu, které musí obec vynaložit pro splnění svých základních funkcí

2) **prostředky partnerů rozvoje v obci**

a) *prostředky podnikatelských subjektů* – podnikatelský subjekt se podílí na spolufinancování některých aktivit, činností (jak podnikatel, tak obec má ze vzájemného spolufinancování v konečném důsledku užitek)
b) *prostředky spolků, občanských sdružení a dalších neziskových organizací v obci* – tyto subjekty zajišťují a pořádají řadu aktivit v obci, přičemž financování těchto aktivit lze někdy zajišťovat pouze za pomoci zdrojů, které jsou určené právě jen pro neziskové organizace
c) *prostředky občanů* – jedná se o formu příspěvku občanů na nějakou konkrétní aktivitu (např. sbírka na ohňostroj)
d) *příjmy ze sdružování prostředků* – např. obce sdružují své prostředky na společné zajišťování a financování dohodnutých aktivit, na které by jedna obec neměla dostatečné zdroje, resp. financování samostatně by bylo neefektivní

[80] Zdroj: Portál na podporu rozvoje obcí České republiky http://www.rozvojobci.cz/news/financovani-rozvoje-obce-souhrn/

3) **cizí zdroje**

a) *účelové dotace* – mají přesně vymezený účel použití, jedná se zejména o dotace státní, krajské, dotace ze Strukturálních fondů EU – dotační zdroje představují většinou určitý podíl financování konkrétní aktivity, část dané aktivity musí obce financovat sami z vlastního rozpočtu

b) *úvěr od banky, půjčky a finanční výpomoc od jiných subjektů, příjmy z vydání dluhopisů a dalších cenných papírů* – u těchto příjmů vzniká obci dluh, se kterým musí do budoucna počítat (včetně úroků)

Následující tabulka 21 uvádí některé investiční akce, které proběhly v obci Kohoutov v minulých letech.

Tabulka 21: Příklady investičních akcí, které proběhly v obci Kohoutov v období let 2013-2015

Investiční akce	Podrobná specifikace	Období realizace	Celková cena díla (v Kč)	Hrazeno z dotace (v %, v Kč)	Poskytovatel dotace
Veřejné osvětlení Kohoutov	Nové veřejné osvětlení na území ZSJ Kohoutov	2015	1 613 000	0	Bez dotace
Ordinace praktického lékaře	Přebudování nebytových prostor v budově č. p. 73 na ordinaci praktického lékaře	2015	980 000	0	Bez dotace
Obnova křížků v obci	Obnova dvou křížků v k.ú. Kohoutov – Tomanův a Formanský kříž	2015	159 300	69 % (110 000)	MMR
Růžový hřbitov	oprava některých nakloněných pomníků, tvorba keramických popisných destiček, instalace keramických cedulek, výsadba růží	2014	76 900	89 % (68 200)	ČSOB, a.s. (Program ČSOB a ERA pro podporu regionů)
Revitalizace kostela Nanebevzetí Panny Marie v Kohoutově	restaurování hodin, oprava okapů, odvodňovací systém, renovace kamenné dlažby (bezbariérový přístup), zpracován projekt na opravu vnějšího pláště kostela	7/2013 až 12/2013	350 000	100 % (350 000)	Nadace ČEZ
Revitalizace kostela Nanebevzetí Panny Marie v Kohoutově	oprava tesařských konstrukcí, elektroinstalace, oprava schodišť, vstupních dveří a varhan	1/2013 až 10/2013	751 852	90 % (676 665)	SZIF-PRV

Vysvětlivky: MMR = Ministerstvo pro místní rozvoj, ČSOB = Československá obchodní banka, ČEZ = České energetické závody, SZIF = Státní zemědělský intervenční fond, PRV = Program rozvoje venkova

Zdroje: Internetové stránky Občanského sdružení Kohoutov http://osko.webnode.cz/
Internetové stránky SZIF http://www.szif.cz/
Kohoutovské listy, dostupné z: http://www.kohoutov.info/rubriky/kohoutovsky-zpravodaj
Podklady z Obecního úřadu

Největší akcí, která byla v obci v posledních letech realizována, se týkala vybudování nového veřejného osvětlení v ZSJ Kohoutov. Dále v obci došlo k vybudování ordinace praktického lékaře či revitalizaci kostela Nanebevzatí Panny Marie. Revitalizace je uskutečňována po dílčích krocích (viz tabulka 21). V dalších letech je plánována např. obnova fasády kostela. Výčet investičních akcí uvedených v tabulce 21 není konečný a v daném období proběhly i některé další investiční akce.

Majetek obce

Majetek ve vlastnictví obce můžeme podle povahy rozdělit na movitý a nemovitý. Do movitého majetku patří různé předměty, např. dopravní prostředky, zařízení, materiál, apod. Nemovitý majetek představují pozemky, budovy a další vlastněné prostory[81].

K lednu 2016 obec vlastnila řadu movitých věcí – jeden traktor, traktorbagr, zahradní traktor Jonsered, tři křovinořezy, motorovou pilu, požární stříkačky, pět stolních počítačů s monitorem, notebook, stan o rozměrech 6x12 metrů, atd.

K 31. 1. 2016 vlastnila obec Kohoutov celkem 8 staveb. Informace k těmto stavbám jsou uvedeny v příloze 2. Způsob využití jednotlivých staveb dokumentuje graf 10.

Graf 10: Stavby ve vlastnictví obce Kohoutov podle způsobu jejich využití (k 31. 1. 2016)

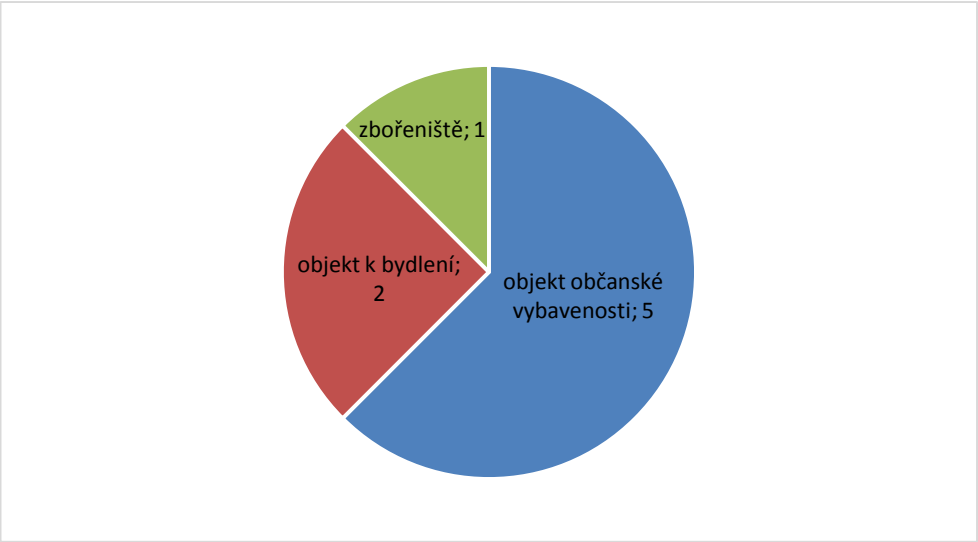

Zdroj: Aplikace Českého úřadu zeměměřického a katastrálního „Nahlížení do katastru nemovitostí“ http://nahlizenidokn.cuzk.cz/

Z grafu 10 vyplývá, že obec vlastní nejvíce staveb se způsobem využití „objekt občanské vybavenosti“. Jedná se např. o kostel Nanebevzetí Panny Marie, hasičskou zbrojnici ve Vyhnánově, atd. Následují stavby se způsobem využití „objekt k bydlení“ (mezi nimi je evidována např. budova obecního úřadu). Jedna stavba má v katastru nemovitostí evidován způsob využití „zbořeniště“, konkrétně kaple Nejsvětější Trojice v Kladrubech[82].

[81] Zdroj: Internetové stránky encyklopedie Wikipedia http://cs.wikipedia.org/
[82] Vzhledem k tomu, že se ve skutečnosti o zbořeniště nejedná, bylo by dobré nahlásit na příslušném katastrálním pracovišti změnu způsobu využití stavby.

2.1.7.3 Bezpečnost

Území obce Kohoutov spadá z hlediska zajišťování bezpečnosti pod **obvodní oddělení Dvůr Králové nad Labem Policie České republiky** (OOP PČR DKNL). Tj. strážníci, kteří pracují na tomto OOP PČR a mají na starost tzv. okrsek „H“ (území obcí Choustníkovo Hradiště, Kohoutov, Kuks, Stanovice, Vlčkovice v Podkrkonoší a území místní části Zboží patřící pod město Dvůr Králové nad Labem)[83], zajišťují v těchto lokalitách bezpečnost a pořádek.

Obecní policie není v obci Kohoutov zřízena.

Co se týče statistik kriminality, jejich přehled je uveden v příloze 3. Konkrétně se jedná o zhodnocení počtu zjištěných trestných činů a míry kriminality v územní působnosti OOP PČR DKNL a porovnání míry kriminality v jednotlivých OOP PČR okresu Trutnov.

V rámci bezpečnosti je důležitým prvkem i **protipožární ochrana**. V obci Kohoutov funguje jednotka SDH. Sdružení je zahrnuto do jednotek požární ochrany kategorie V[84]. Jednotka nezasahuje pouze u událostí týkajících se požárů, ale i u řady dalších událostí – např. zajištění protipožární ochrany při akcích konaných v obci, udržování požární techniky v dobrém stavu, atd.

V okrese Trutnov se nachází celkem tři stanice Hasičského záchranného sboru České republiky, přičemž nejbližší k obci Kohoutov je stanice ve Dvoře Králové nad Labem (Zátopkova ulice č. p. 3026)[85].

Varovný systém v obci není vybudován. V případě hrozícího nebezpečí funguje varování způsobem předávání informací mezi obyvateli navzájem.

Obec Kohoutov má zpracovaný Povodňový plán. Záplavové území není na území obce vyhlášeno.

Výjezdové středisko zdravotnické záchranné služby v obci není, nejbližší je ve Dvoře Králové nad Labem (ulice Hradební č. p. 474).

Co se týče **bezpečnosti spojené s automobilovou dopravou**, v obci není instalován radar na měření rychlosti automobilů. Radary na měření rychlosti mají v mnoha případech pozitivní vliv v tom smyslu, že řada řidičů zpomalí, a tím dojde k zajištění větší bezpečnosti na pozemní komunikaci. Některé úseky podél silnice III/29923 jsou poměrně nebezpečné pro chodce a cyklisty z důvodu horší přehlednosti a viditelnosti (např. úsek v zatáčce poblíž budovy č. p. 126 ve Vyhnánově či úsek v zatáčce poblíž soukromého rybníku Pupek). Zmínit lze i špatný stav silnic III/29923 a III/30014, což se může také podepsat na nižší bezpečnosti provozu. Některá bezpečnostní opatření spojená s dopravou je vhodné řešit v rámci návrhové části.

[83] Zdroj: Internetové stránky Policie České republiky http://www.policie.cz/
[84] Zdroj a blíže viz: http://www.hzscr.cz/
[85] Zdroj: Internetové stránky Hasičského záchranného sboru České republiky http://www.hzscr.cz/

2.1.7.4 Partnerství obce

Partnerstvím je myšleno jednak zapojení obce Kohoutov do organizací, sdružení, svazků obcí, apod., dále spolupráce se subjekty v rámci obce i mimo území obce.

Spolupráce se subjekty v rámci obce

Obec Kohoutov spolupracuje se všemi aktivními zájmovými spolky, které v obci existují (přehled spolků a informace k nim viz kap. 2.1.2.3 Život v obcích). Zájmové spolky každoročně pořádají různé společenské, kulturní či sportovní akce ve spolupráci s obcí nebo naopak obec pořádá různorodé akce ve spolupráci se zájmovými spolky.

Obec dále spolupracuje s jednotlivými výbory zřízenými na dobrovolné bázi v obci.

Opomenout nelze ani spolupráci s podnikatelskými subjekty fungujícími v obci – v některých případech je tato spolupráce více intenzivní, v některých naopak méně.

Spolupráce se subjekty mimo obec

Obec Kohoutov nemá partnerskou obec v České republice ani v zahraničí.

Spolupráce s firmami a dalšími podnikatelskými subjekty je nárazová a probíhá tehdy, když obec potřebuje řešit nějaký konkrétní problém.

Členství v zájmových sdruženích a organizacích

Obec Kohoutov je členem **DSO Společenství obcí Podkrkonoší** (dále jen DSO SOP). Cílem DSO SOP je aktivní účast na rozvoji území a propagace členských obcí v cestovním ruchu[86].

Obec je dále členem **Místní akční skupiny Království – Jestřebí hory, o.p.s.**, která pokrývá území dvou DSO – Svazek obcí Jestřebí hory a Společenství obcí Podkrkonoší. Tyto DSO jsou zakladateli této místní akční skupiny (MAS). MAS byla založena za účelem poskytování obecně prospěšných služeb, jejichž cílem je rozvoj regionu, který MAS Království – Jestřebí hory, o.p.s. pokrývá[87].

K 26. 1. 2016 se obec stala členem **Sdružení místních samospráv České republiky**. Sdružení hájí zájmy obcí a měst v České republice. Z konkrétních aktivit lze jmenovat např. připomínkování nejrůznějších legislativních návrhů, prezentaci a prosazování potřeb menších obcí a měst, hájení zájmů venkova a jeho obyvatel, spolupráci v boji proti korupci ve veřejné správě, apod.[88]

[86] Více informací na internetových stránkách DSO Společenství obcí Podkrkonoší www.podkrkonosi.info
[87] Zdroj: Zakladatelská smlouva Království – Jestřebí hory, o.p.s. http://kjh.cz/dokumenty/zakl_sml_ops_fin.pdf
[88] Zdroj a blíže viz: http://www.smscr.cz/

2.2 Zhodnocení dotazníkového šetření

Dotazníkové šetření bylo realizováno v průběhu listopadu 2015. Občané a subjekty působící v obci měli k dispozici dvě varianty, jak dotazník vyplnit – dotazník byl distribuován členy rozvojového výboru v papírové podobě do jednotlivých domácností a dotazník bylo možné vyplnit on-line přímo na internetových stránkách. Dotazník obsahoval celkem 14 otázek[89]:

1) Obecné informace o respondentovi

2) Pobyt v obci – trvalý/přechodný

3) Věk

4) Název základní sídelní jednotky – bydliště/sídlo/pobočka firmy (zaškrtněte)

5) Jak dlouho v obci žijete/působíte?

6) Jak jste spokojeni s následujícími oblastmi ve vaší obci? Hodnoťte škálou od 0 do 5. (0 = není v obci k dispozici, 1 = velmi spokojeni, 2 = spíše spokojeni, 3 = na hraně mezi spokojeností a nespokojeností, 4 = spíše nespokojeni, 5 = velmi nespokojeni)

7) V případě, že jste v předchozí otázce zvolili u některých hodnot 4, nebo 5, uveďte zde, prosím, důvody nespokojenosti.

8) Vyberte z následujících možností oblasti, které Vás ve vaší obci znepokojují.

9) Vyberte z následujících možností oblasti, které považujete za důležité v blízkém období řešit z hlediska dalšího rozvoje obce.

10) Sledujete informace o dění v obci na internetových stránkách?

11) Jste ochoten/ochotna udělat něco pro rozvoj své obce?

12) Pokud ano, jak se můžete zapojit?

13) V čem vidíte největší přednosti obce?

14) V čem naopak spatřujete největší nedostatky obce? Případně co ve své obci či místní části postrádáte a přáli byste si zlepšit/zavést/vybudovat?

Kompletní znění dotazníku je náplní přílohy 4.

Celkem bylo odevzdáno 64 vyplněných dotazníků. Obec Kohoutov k 1. 1. 2015 měla 248 obyvatel. Když připočteme různorodé subjekty, které v obci působí a které měly možnost dotazník také vyplnit, číslo počtu celkově možných vyplněných dotazníků bude ještě vyšší. Návratnost se tak pohybuje okolo 25 %. Není reálné, aby dotazník vyplnil každý, přesto je uvedená návratnost na velmi dobré úrovni. Výsledky z dotazníkového šetření mohou být považovány jako názor reprezentativního vzorku či jako názor významného počtu lidí.

[89] Online verze vyplňování neobsahovala otázku č. 2 týkající se typu pobytu v obci, tj. 8 respondentů, kteří vyplnili dotazník online na internetu, nemohlo tuto otázku zodpovědět.

Výsledky

Tabulka 22: Výsledky odpovědí u otázky č. 1

Možnosti odpovědí	Responzí	Podíl
muž	34	53 %
žena	30	47 %
název subjektu/instituce	0	0 %

Poznámky: Otázka byla zodpovězena v každém odevzdaném vyplněném dotazníku, tj. 64 krát. Procentuální hodnota představuje podíl dané odpovědi z celkového počtu lidí/subjektů, kteří danou otázku zodpověděli.

Poměr počtu žen a mužů byl téměř vyrovnaný, rozdíl není nikterak veliký. Dotazník nevyplnila žádná instituce.

Tabulka 23: Výsledky odpovědí u otázky č. 2

Možnosti odpovědí	Responzí	Podíl
trvalý	49	91 %
přechodný	6	9 %

Poznámky: Otázka byla zodpovězena v každém tištěném odevzdaném vyplněném dotazníku, tj. 54 krát. Procentuální hodnota představuje podíl dané odpovědi z celkového počtu lidí/subjektů, kteří danou otázku zodpověděli.

Naprostá většina respondentů, kteří vyplnili dotazník, má v obci trvalý pobyt.

Graf 11: Výsledky odpovědí u otázky č. 3

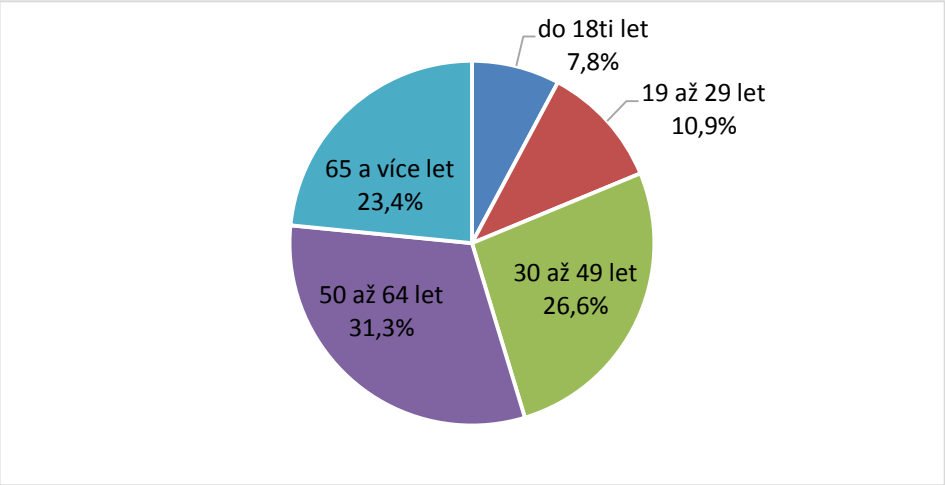

Poznámky: Otázka byla zodpovězena v každém odevzdaném vyplněném dotazníku, tj. 64 krát. Procentuální hodnota představuje podíl dané odpovědi z celkového počtu lidí/subjektů, kteří danou otázku zodpověděli.

Nejvíce odpovídajících bylo ve věku 50 až 64 let (zastoupení 31,3 %) a 30 až 49 let (zastoupení 26,6 %).

Tabulka 24: Výsledky odpovědí u otázky č. 4

Možnosti odpovědí	Responzí	Podíl
Kladruby	14	23,3 %
Kohoutov	20	33,3 %
Nový Kohoutov	25	41,7 %
Vyhnánov	1	1,7 %

Poznámky: Otázka byla zodpovězena v odevzdaných vyplněných dotaznících celkem 60 krát, nezodpovězena 4 krát. Procentuální hodnota představuje podíl dané odpovědi z celkového počtu lidí/subjektů, kteří danou otázku zodpověděli.

Z pohledu místa bydliště/sídla byla situace taková, že okolo 42 % respondentů bylo ze ZSJ Nový Kohoutov, přibližně 33 % ze ZSJ Kohoutov, okolo 23 % ze ZSJ Kladruby a ZSJ Vyhnánov byla zaškrtnuta pouze jedenkrát.

Graf 12: Výsledky odpovědí u otázky č. 5

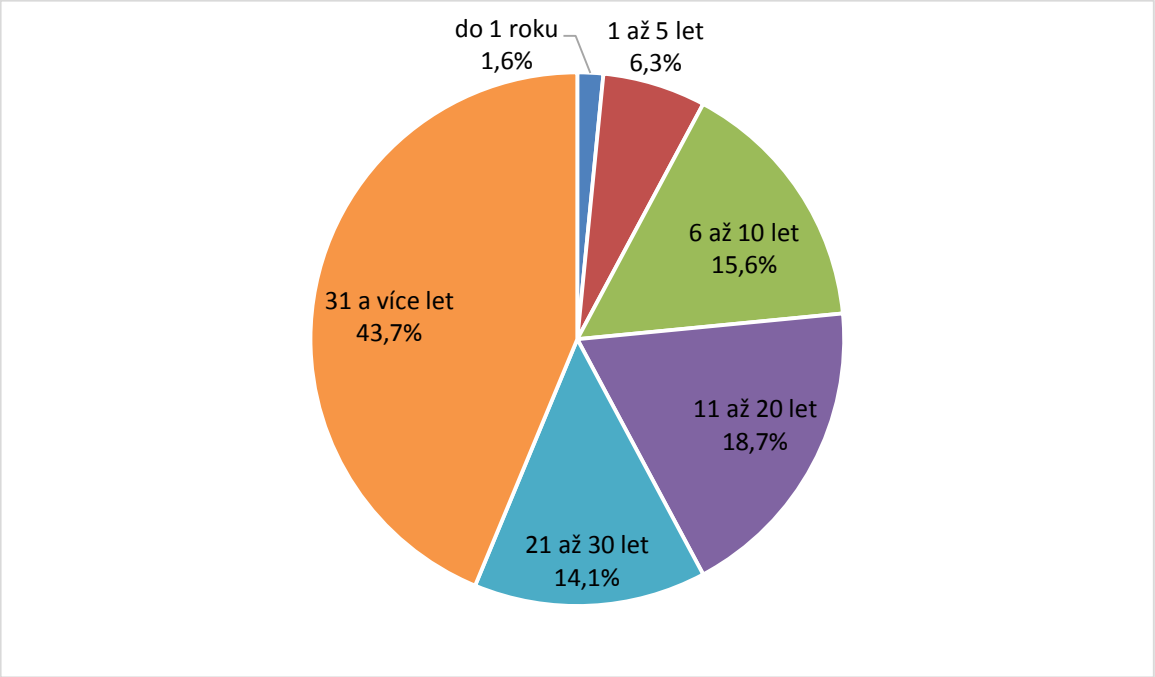

Poznámky: Otázka byla zodpovězena v každém odevzdaném vyplněném dotazníku, tj. 64 krát. Procentuální hodnota představuje podíl dané odpovědi z celkového počtu lidí/subjektů, kteří danou otázku zodpověděli.

Nejvíce odpovídajících (okolo 44 %) žije či působí v obci 31 a více let.

Tabulka 25: Výsledky odpovědí u otázky č. 6

Odpověď	0	1	2	3	4	5
dostupnost a kvalita předškolních zařízení	27 (57,4 %)	2 (4,3 %)	8 (17 %)	4 (8,5 %)	2 (4,3 %)	4 (8,5 %)
dostupnost a kvalita školských zařízení	28 (58,3 %)	4 (8,3 %)	7 (14,6 %)	3 (6,3 %)	2 (4,2 %)	4 (8,3 %)
dostupnost a kvalita zdravotnických zařízení	8 (15,1 %)	12 (22,6 %)	13 (24,5 %)	15 (28,3 %)	5 (9,4 %)	0
dostupnost a kvalita sociálních zařízení	30 (60 %)	4 (8 %)	4 (8 %)	10 (20 %)	1 (2 %)	1 (2 %)
dostupnost a množství obchodů v obci (potraviny, textil, apod.)	1 (1,8 %)	8 (14 %)	14 (24,6 %)	20 (35,1 %)	12 (21,1 %)	2 (3,5 %)
dostupnost různorodých služeb v obci (pošta, restaurace, apod.)	4 (6,9 %)	4 (6,9 %)	16 (27,6 %)	14 (24,1 %)	13 (22,4 %)	7 (12,1 %)
stav místních komunikací (povrch, šíře či průjezdnost,…)	1 (1,7 %)	3 (5 %)	3 (5 %)	7 (11,7 %)	13 (21,7 %)	33 (55 %)
veřejná doprava (spojení s okolím a významnými centry, finanční požadavky dopravce, apod.)	0	5 (8,8 %)	9 (15,8 %)	21 (36,8 %)	15 (26,3 %)	7 (12,3 %)
parkovací kapacity	13 (26 %)	20 (40 %)	11 (22 %)	6 (12 %)	0	0
kvalita životního prostředí	0	30 (49,2 %)	27 (44,3 %)	3 (4,9 %)	0	1 (1,6 %)
kvalita odpadového hospodářství a systém svozu odpadů	0	20 (32,8 %)	29 (47,5 %)	9 (14,8 %)	1 (1,6 %)	2 (3,3 %)
zásobování energiemi (voda, elektrika, apod.)	0	31 (50 %)	17 (27,4 %)	4 (6,5 %)	8 (12,9 %)	2 (3,2 %)
údržba veřejných prostranství	0	20 (33,9 %)	24 (40,7 %)	12 (20,3 %)	3 (5,1 %)	0
údržba objektů ve vlastnictví obce	0	10 (17,2 %)	26 (44,8 %)	19 (32,8 %)	3 (5,2 %)	0
množství a kvalita zařízení pro volný čas (kultura, sport)	4 (7,3 %)	8 (14,5 %)	21 (38,2 %)	11 (20 %)	7 (12,7 %)	4 (7,3 %)
bezpečnostní situace v obci	4 (7,4 %)	22 (40,7 %)	24 (44,4 %)	2 (3,7 %)	1 (1,9 %)	1 (1,9 %)
komunikace s vedením obce z pohledu občana/subjektu	0	13 (21,7 %)	34 (56,7 %)	11 (18,3 %)	2 (3,3 %)	0
informovanost občanů/subjektů ze strany obce (vývěsní tabule, webové stránky, obecní zpravodaj, apod.)	0	16 (26,2 %)	26 (42,6 %)	14 (23 %)	5 (8,2 %)	0
možnosti připojení k internetu v obci	0	13 (24,5 %)	24 (45,3 %)	14 (26,4 %)	0	2 (3,8 %)

Poznámky: Otázka byla zodpovězena v odevzdaných vyplněných dotaznících celkem 62 krát, nezodpovězena 2 krát. Procentuální hodnota představuje podíl dané odpovědi z celkového počtu lidí/subjektů, kteří danou otázku zodpověděli.

Spokojenost nebo spíše spokojenost byla vyjádřena u řady oblastí (např. kvalita životního prostředí, kvalita odpadového hospodářství a systém svozu odpadů, zásobování energiemi, bezpečnostní situace v obci, apod.).

Naopak největší nespokojenost je dominantně spatřována ve stavu silnic a místních komunikací. Dále byla nespokojenost vyjádřena u oblastí veřejná doprava, dostupnost různorodých služeb v obci, dostupnost a množství obchodů v obci v dostupnosti či v množství a kvalitě zařízení pro volný čas.

Přestože se zásobováním energiemi v obci převažuje spokojenost, byla u této oblasti poměrně výraznou částí respondentů vyjádřena také nespokojenost. Tato nespokojenost vyplynula především od řady respondentů ze ZSJ Kladruby z důvodu problematiky vody a veřejného vodovodu.

U některých oblastí byla mnohokrát zaškrtnuta také hodnota nula, kterou občané vyjadřovali absenci daných vybaveností v obci. Konkrétně se jednalo např. o dostupnost a kvalitu sociálních zařízení, dostupnost a kvalitu škol a zařízení předškolní péče.

Celkem devětkrát byla zmíněna také možnost „Jiné“. Zde bylo nejčastěji jmenováno: problematika spojená se zásobováním vodou, nedostatečný signál mobilních operátorů či absence místního rozhlasu.

Výsledky odpovědí u otázky č. 7
(zodpovězena 16 krát, nezodpovězena 48 krát)

Respondenti, kteří v předcházející otázce zvolili hodnotu 4 nebo 5, mohli v této otázce uvést důvody nespokojenosti. Nejčastěji byly jmenovány důvody v souvislosti s dopravou – především kvalita hlavních komunikací a jejich špatný stav či dostupnost veřejné dopravy (především absence přímého spojení s městem Trutnov). Dále byla několikrát zmiňována dostupnost služeb (např. absence pobočky pošty, kvalita a nabídka obchodu se smíšeným zbožím či absence kulturního domu) či problematika týkající se zásobování vodou (otázka, zda je voda pitná nebo ne, informovanost o kvalitě vody).

Tabulka 26: Výsledky odpovědí u otázky č. 8

Možnosti odpovědí	Responzí	Podíl
kriminalita, drobné krádeže	3	6,3 %
vandalismus	4	8,3 %
sociální problémy (vyhrocené sousedské, politické, rasové či nábožensky motivované spory; problémy s rekreanty aj.)	12	25 %
značná nezaměstnanost	8	16,7 %
nedostatek parcel pro novou výstavbu	7	14,6 %
nedostatek volných bytů (nejen obecních)	10	20,8 %
nedostatek vhodných míst pro podnikání	1	2,1 %
nedostatek spojů veřejné dopravy	34	70,8 %
nedostatečná občanská vybavenost	19	39,6 %
nedostatek možností a zařízení k trávení volného času	20	41,7 %
jiné	7	14,6 %

Poznámky: Otázka byla zodpovězena v odevzdaných vyplněných dotaznících celkem 48 krát, nezodpovězena 16 krát. Procentuální hodnota představuje podíl dané odpovědi z celkového počtu lidí/subjektů, kteří danou otázku zodpověděli.

Na otázku, co občany nejvíce v obci znepokojuje, byl nejčastěji jmenován nedostatek spojů veřejné dopravy, nedostatek možností a zařízení k trávení volného času a nedostatečná občanská vybavenost. Možnost „Jiné“ byla zmíněna celkem sedmkrát, přičemž nejčastěji občané zmiňovali absenci kulturního zařízení či sálu. Dále byl zmiňován špatný stav silnic, chybějící zdroj pitné vody

v Kladrubech, chybějící chodníky, minimum obecních komunikací v dobrém stavu, rychlá jízda motorových vozidel v obci či špatný signál mobilních operátorů.

Tabulka 27: Výsledky odpovědí u otázky č. 9

Možnosti odpovědí	Responzí	Podíl
větší propagace obce	13	21,3 %
lepší propagace podnikatelských subjektů působících v obci	7	11,5 %
podpora kvalitního životního prostředí	27	44,3 %
zlepšení kvality místních komunikací	56	91,8 %
zvýšení počtu parkovacích ploch	5	8,2 %
zvýšení bezpečnosti v obci	7	11,5 %
posílení kamerového systému	1	1,6 %
zlepšení údržby veřejných prostranství	21	34,4 %
množství pracovních příležitostí	14	23 %
větší podpora příspěvkových organizací	9	14,8 %
větší podpora zájmových spolků	9	14,8 %
zlepšení informovanosti o práci Obecního úřadu a jeho akcích	20	32,8 %
lepší úroveň komunikace Obecní úřad-občan/subjekt	11	18 %
lepší dostupnost základních služeb (potraviny, apod.) v obci	22	36,1 %
lepší dostupnost a kvalita zdravotnických služeb v obci	14	23 %
lepší dostupnost a kvalita sociálních služeb v obci	7	11,5 %
lepší dostupnost a kvalita školských zařízení a předškolních zařízení v obci	7	11,5 %
rozšíření nabídky obecních bytů	10	16,4 %
rekonstrukce veřejných objektů v nevyhovujícím technickém stavu	19	31,1 %
protipovodňová opatření	8	13,1 %
větší podpora a rozvoj cestovního ruchu	8	13,1 %
více možností a zařízení k trávení volného času	25	41 %
jiné	7	11,5 %

Poznámky: Otázka byla zodpovězena v odevzdaných vyplněných dotaznících celkem 61 krát, nezodpovězena 3 krát. Procentuální hodnota představuje podíl dané odpovědi z celkového počtu lidí/subjektů, kteří danou otázku zodpověděli.

Z oblastí, které občané považují za důležité v blízkém období řešit z hlediska dalšího rozvoje obce, bylo dominantně jmenováno zlepšení kvality místních komunikací (92 % všech respondentů, kteří tuto otázku zodpověděli). Dále byla častokrát zmiňována podpora kvalitního životního prostředí, více možností a zařízení k trávení volného času, lepší dostupnost základních služeb, zlepšení údržby veřejných prostranství, zlepšení informovanosti o práci Obecního úřadu a jeho akcích či rekonstrukce veřejných objektů v nevyhovujícím technickém stavu.

Možnost „Jiné“ byla označena celkem sedmkrát, přičemž nejčastěji bylo zmíněno vybudování a dokončení vodovodu. Dále byla občany zmíněna rekonstrukce silnic a místních komunikací, vybudování kanalizace, vybudování chodníků či obnovení záhumenní cesty.

Tabulka 28: Výsledky odpovědí u otázky č. 10

Možnosti odpovědí	Responzí	Podíl
pravidelně (min. 1x týdně)	13	19,7 %
občas (cca 1x za měsíc)	35	53 %
vůbec	11	16,7 %
nemám internet	7	10,6 %

Poznámky: Otázka byla zodpovězena v každém odevzdaném vyplněném dotazníku, tj. 64 krát. Dva občané zaškrtli u této otázky dvě možnosti – „vůbec“ a „nemám internet“, proto je výsledný součet responzí 66 a procentuální hodnoty byly vypočítány jako podíl dané odpovědi z celkového počtu responzí.

Více jak polovina respondentů, kteří vyplnili dotazník, sleduje informace o dění v obci na internetových stránkách občas. Přibližně jedna pětina respondentů uvedla, že je sleduje pravidelně, necelá pětina je naopak nesleduje vůbec. Z výsledků u této otázky dále vyplynulo, že přibližně každý desátý respondent nemá internet. V naprosté většině případů se jednalo o obyvatele starší 65 a více let.

Tabulka 29: Výsledky odpovědí u otázky č. 11

Možnosti odpovědí	Responzí	Podíl
rozhodně ano	20	30,8 %
spíše ano	21	32,3 %
spíše ne	3	4,6 %
rozhodně ne	3	4,6 %
nedovedu posoudit	18	27,7 %

Poznámky: Otázka byla zodpovězena v každém odevzdaném vyplněném dotazníku, tj. 64 krát. Jeden občan zaškrtl u této otázky dvě možnosti – „spíše ano“ a „nedovedu posoudit“, proto je výsledný součet responzí 65 a procentuální hodnoty byly vypočítány jako podíl dané odpovědi z celkového počtu responzí.

Téměř dvě třetiny respondentů v dotazníku uvedlo, že je ochotno udělat něco pro rozvoj své obce. Pouze několik málo jedinců naopak uvedlo možnost, že není ochotno pro rozvoj obce něco udělat. Přibližně 28 % respondentů nedovede posoudit, jestli je a případně jak, či není ochotno udělat něco pro rozvoj obce.

Výsledky odpovědí u otázky č. 12
(zodpovězena 26 krát, nezodpovězena 38 krát)

Pokud respondenti uvedli v předcházející otázce, že jsou ochotni udělat něco pro rozvoj své obce, mohli v této otázce uvést, jak konkrétně se můžou do rozvoje obce zapojit. Mnoho respondentů, kteří tuto otázku zodpověděli, uvedlo, že jsou již zapojeni do rozvoje obce prostřednictvím činnosti zájmových spolků (Občanské sdružení Kohoutov, SDH, ČČK, TJ Sokol) či skrze některý z výborů zřízených obcí. Dva respondenti uvedli, že zatím nejsou členem některého ze sdružení či výboru, další dva respondenti uvedli, že nevědí, jakým způsobem se zapojit. Jeden respondent uvedl, že podle možností a další respondent, že za současného stavu nedovede posoudit.

Pokud byl zmíněn konkrétní způsob, jak se dotyčný/á může zapojit, nejčastěji byla zmíněna brigáda (3 krát), finanční příspěvek (2 krát) a jednou pak výpomoc o víkendech a pomoc s výsadbou a udržováním zeleně.

Výsledky odpovědí u otázky č. 13
(zodpovězena 48 krát, nezodpovězena 16 krát)

Největší přednosti spatřují občané v krásné přírodě v obci a jejím okolí, dobrém životním prostředí, že je v obci klid a v širokém spektru pořádaných akcí s různorodou tématikou (Lidová řemesla, atd.), což vyplývá z aktivního přístupu mnoha občanů k dění v obci a aktivit zájmových spolků.

Výsledky odpovědí u otázky č. 14
(zodpovězena 46 krát, nezodpovězena 18 krát)

Největší nedostatky obce, případně co občané v obci či jejích jednotlivých lokalitách postrádají a co by si přáli zlepšit, byly nejčastěji jmenovány problémy spojené s dopravou a dopravní infrastrukturou – technický stav hlavních silnic, nedostatečná dopravní obslužnost autobusovou dopravou či některá nevhodně načasovaná spojení do obce ze Dvora Králové nad Labem, absence chodníků (vybudování alespoň v některých místech), špatná údržba silnic především v zimním období, řešení otázky bezpečnosti spojené s dopravou.

Dále byl častokrát zmíněn nedostatečný signál mobilních operátorů v obci, absence kanalizační sítě, chybějící kulturní zařízení/sál v obci, údržba zeleně v obci, nedodělaný vodovod do ZSJ Kladruby s tím spojené problémy, množství, případně nevyhovující kvalita obchodů, absence cyklostezky, absence dětského hřiště, absence autobusové zastávky v ZSJ Kladruby, současný stav fotbalového hřiště či provedení určité revize jednou ročně, co se v obci podařilo splnit a co naopak ne.

2.3 Vyhodnocení veřejného projednávání

Veřejné projednávání se uskutečnilo v zasedací místnosti obecního úřadu 28. 1. 2016 od 18:00. Byla projednávána následující témata: VOLNÝ ČAS, INFRASTRUKTURA, OBČANSKÁ VYBAVENOST, INFORMOVANOST A KOMUNIKAČNÍ TOKY, PROSTŘEDÍ OBCE A PODNIKÁNÍ A ZAMĚSTNANOST.

Projednávání se zúčastnil starosta obce Kohoutov, předsedkyně rozvojového výboru, dále Mgr. Karel Turek (zpracovatel projektu), občané obce a zástupci organizací působících v obci.

Moderováním veřejného projednávání byl pověřen zpracovatel projektu, který se tak zároveň stal i facilitátorem diskuse. Program veřejného projednávání byl následující:

- **Přiblížení problematiky tvorby programu rozvoje obecně**
- **Struktura PRO Kohoutov**
- **Zhodnocení výsledků dotazníkového šetření**
- **Klíčové oblasti rozvoje – klady, zápory, projektové záměry**
- **Práce ve skupinách**
- **Diskuze**

Přítomní občané a zástupci organizací byli seznámeni s postupem tvorby strategického dokumentu, jeho strukturou, se zjištěnými poznatky z provedeného dotazníkového šetření. Dále byli přítomní obeznámeni s klady a prostory ke zlepšení v rámci jednotlivých témat a následně s navrženými konkrétními projektovými záměry pro strategickou část dokumentu. Tyto záměry byly identifikovány na základě zjištěných poznatků ze zpracované analytické části a dotazníkového šetření.

Následoval nejdůležitější bod programu, práce ve skupinách. Aktivita byla přenesena na přítomné, kteří se v rámci pracovních skupinek měli k jednotlivým probíraným tématům vyjádřit – napsat, jaké

spatřují klady a zápory v obci Kohoutov z pohledu diskutovaných oblastí a následně navrhnout projektové záměry, které by měly být v obci v následujícím období realizovány. Přítomní se mohli samozřejmě vyjádřit ke všem diskutovaným tématům.

Po definování kladů, záporů a projektových záměrů přítomnými byli vyzváni dobrovolníci, kteří vzniklé výstupy za dané oblasti představili ostatním. Na závěr veřejného projednávání měl každý účastník možnost vybrat tři projektové záměry v rámci probíraných témat, které ze svého pohledu považuje za nejdůležitější, a udělit jim preferenční hlasy.

Výsledky za téma VOLNÝ ČAS

Klady	Zápory
Tělocvična v budově obecního úřadu	Společenská místnost – sál (multifunkční zařízení)
Hřiště	Interaktivní dětské hřiště
Aktivity Kohoutovských organizací	Přírodní koupaliště
Využívaná cesta pro venčení psů	Chybí tahouni
Aktivní akční knihovnice	Chybí cvičiště pro psy
Vzdělávací kurzy	Znehodnocování alejí psími exkrementy
	Pohodlnost občanů

Projektové záměry (v závorce uveden počet preferenčních hlasů)

- Úprava obecního rybníku pro koupání (4)
- Vytvoření psích patníků + instalace laviček (0)
- Vybudování minigolfového hřiště vedle budovy bývalé hospody, pokud by se objekt podařilo zprovoznit (0)

Výsledky za téma INFRASTRUKTURA

Klady	Zápory
Dobré zásobování elektrickou energií	Chybí vysokorychlostní internet
Ukončeny KPÚ – umístění místních komunikací	Chybí vodovod v Kladrubech a Vyhnánově
Nové veřejné osvětlení	Výtluky v silnicích a komunikacích
Absence chodníků	Absence chodníků
	Absence kanalizace
	Absence místního rozhlasu
	Místy chybějící veřejné osvětlení
	Špatný signál mobilních operátorů
	Chybí obecní zdroj vody

Projektové záměry (v závorce uveden počet preferenčních hlasů)

- Vybudovat obecní vrt (9)
- Vytvoření projektové dokumentace a realizace vodovodu v Kladrubech (5)
- Opravit výtluky v silnicích a komunikacích (3)
- Vytvoření studie zabývající se výstavbou kanalizace (1)

Výsledky za téma OBČANSKÁ VYBAVENOST

Klady	Zápory
Souhlasíme se vším, co bylo v prezentaci	Absence vnitřních prostorů pro pořádání obecních akcí
Veřejné osvětlení	Není pošta
Obvodní lékař	Chybí předškolní zařízení
Lesní školka na obecním úřadě	Chybí levné bydlení pro mladé – startovací byty
	Chybí odstavné plochy (asfaltové) pro kontejnery s odpadem
	Problematický svoz komunálního odpadu občanů z hůře dostupných míst, nedostupných pro současný svozový vůz technických služeb

Projektové záměry (v závorce uveden počet preferenčních hlasů)

- Vybudovat multifunkční hřiště (4)
- Možnost pravidelného cvičení s instruktorem (3)
- Nová bytová výstavba (1)
- Zajistit lékařskou pohotovost (0)
- Fungující kavárna v rámci obchodu se smíšeným zbožím + koutek pro děti (0)
- Dostupný kulturní sál (0)
- Vybudování laviček (0)
- Vyasfaltování ploch pro kontejnery (0)
- Zajištění svozu odpadů z hůře dostupných míst (0)

Výsledky za téma INFORMOVANOST A KOMUNIKAČNÍ TOKY

Klady	Zápory
Kohoutovské listy	Špatný obecní web (informace až dva roky staré, ale i nové)
Plakáty na zastávkách, obecním úřadě a v obchodě	Špatný signál mobilních operátorů
Informování prostřednictvím emailů	Chybí plakátovací plochy
	Absence místního rozhlasu

Projektové záměry (v závorce uveden počet preferenčních hlasů)

- Vylepšit signál mobilních operátorů (3)
- Vylepšit obecní web (1)

Výsledky za téma PROSTŘEDÍ OBCE

Klady	Zápory
Krásná příroda	Absence řešení odpadních vod
Rekonstruované kulturní památky (křížky)	Špatný stav rybníků v obci
Vzdálenost obce od hlavních komunikací	Hrozba ekologické zátěže pro obec z důvodu vyvážení odpadu ze zahrad do areálu bývalého státního statku
Není mobilní signál	Neschválené, nekontrolované umístění zvířat v areálu bývalého státního statku
Komplexní pozemkové úpravy – navrhnuté cesty jsou ozeleněné	Výstavba dálnice
Cesta 4 staletí spojující drobné památky kolem obce	Stohy vytvořené zemědělci a problémy s nimi spojené (hniloba, smrad, apod.)

Projektové záměry (v závorce uveden počet preferenčních hlasů)

- Vybudování lokální kanalizační sítě a čističky odpadních vod (ČOV), (7)
- Vybudování místních páteřních komunikací (3)
- Pokračovat v opravách kostela Nanebevzetí Panny Marie (2)
- Vyřešit kanalizační problémy (odpad na černo do potoka, apod.) (2)
- Odvoz nepořádku z areálu bývalého státního statku, aby zde nevznikla ekologická zátěž (1)
- Revitalizace návesních rybníků (0)
- Zlepšit stav rybníků všeobecně (0)
- Vytvořit projekt na údržbu zeleně (0)

Výsledky za téma PODNIKÁNÍ A ZAMĚSTNANOST

Klady	Zápory
Přítomnost nevyužitých prostor pro podnikání	Nedostatek spojů veřejné dopravy (špatné možnosti dojíždění do zaměstnání)
Malé konkurenční prostředí	Chybí pobídky, úlevy pro podnikatele
Šetří se již tak rozbitá komunikace	Chybějící kulturně-společenské zařízení – hospoda – pronájem k podnikání
	Chybějící infrastruktura
	Nebezpečí znehodnocení kvality bydlení a ŽP
	Zemědělství nezaměstnává občany z obce
	Chybí spolupráce s podnikateli

Projektové záměry (v závorce uveden počet preferenčních hlasů)

- Odkoupení budovy bývalého místního pohostinství a její následná rekonstrukce (9)
- Zvýšení počtu spojů veřejné dopravy (0)
- Reklama místních podnikatelů na obecním webu (0)
- Daňové úlevy pro živnostníky a podnikatele (0)

Informace získané z veřejného projednávání představují důležitý podklad pro zpracování strategické části dokumentu. Díky těmto informacím byly potvrzeny závěry z analytické části dokumentu a zároveň byly získány nové náměty, které mají pro rozvoj obce Kohoutov značný význam.

2.4 Východiska pro návrhovou část

Zpracováním analytické části, informací od představitelů obce, informací z dotazníkového šetření a informací z provedeného veřejného projednávání byly zjištěny zásadní poznatky, na které je vhodné se zaměřit v rámci návrhové části a při definici potenciálu obce Kohoutov. Bylo definováno celkem 6 klíčových oblastí rozvoje:

1. **Volný čas**
2. **Infrastruktura**
3. **Občanská vybavenost**
4. **Informovanost a komunikační toky**
5. **Prostředí obce**
6. **Podnikání a zaměstnanost**

2.4.1 Potenciál vyplývající z analýzy současného stavu

Klíčová oblast rozvoje 1: Volný čas

V průběhu roku je v obci pořádána řada různorodých akcí – kulturní, sportovní, akce pro děti, apod. V tomto ohledu je na tom obec velmi dobře, neboť četnost a variabilita těchto akcí je vzhledem k velikosti obce na velmi dobré úrovni.

V oblasti volného času má obec potenciál rozvoje např. ve vytvoření dětského hřiště, které momentálně v obci není k dispozici. Ačkoliv se v obci nachází fotbalové hřiště a v jeho blízkosti dvě víceúčelová hřiště (např. na volejbal/nohejbal), jejich stav není dobrý a potenciál tak tkví v jejich revitalizaci. Možnost, jak rozšířit variabilitu dostupných volnočasových aktivit, představuje např. vytvoření workoutového hřiště.

Potenciál má dále obec ve zřízení kulturního zařízení či sálu, který je občany obce postrádán a který by mohl představovat ideální místo ke schůzím jednotlivých spolků, konání některých společenských akcí, apod.

Dále lze jmenovat provedení úprav u rybníka Rabiš, aby nesloužil pouze jako chovný rybník, ale i jako plocha pro koupání.

Klíčová oblast rozvoje 2: Infrastruktura

V oblasti infrastruktury má obec velmi značný potenciál rozvoje.

Silnice procházející obcí Kohoutov jsou v katastrofickém stavu. Potenciál představuje zajištění jejich komplexní rekonstrukce. Některé místní komunikace jsou v dobrém či přijatelném stavu, některé naopak potřebují rekonstruovat. V oblasti dopravní infrastruktury dále představuje potenciál výstavba chodníků ve vybraných lokalitách a všeobecně zlepšení prostupnosti obce a krajiny pro pěší.

Opomenout nelze ani potenciál v oblasti bezpečnostních opatření souvisejících s dopravou, např. instalace zpomalovacích zařízení ve vytipovaných lokalitách.

Z hlediska technické infrastruktury lze vyzdvihnout zásobování celé obce elektrickou energií. V oblasti technické infrastruktury představuje potenciál dořešení problémů spojených s vodovodní sítí. V současné době jsou odpovídajícím způsobem zásobovány pitnou vodou pouze ZSJ Kohoutov a Nový Kohoutov. Obecní vodovod není vybudován do ZSJ Kladruby a Vyhnánov. Potenciál představuje dořešení problematiky zásobování pitnou vodou především ZSJ Kladruby. Problémem však je soukromé vlastnictví současných zdrojů, odkud je podzemní voda získávána. V důsledku toho představuje potenciál vybudování obecního vrtu, jehož existence výrazně napomůže k vyřešení problému zásobování pitnou vodou ZSJ Kladruby.

Kanalizační síť není v obci vybudována, potenciál tak představuje vybudování této sítě ve vytipovaných oblastech v obci.

Klíčová oblast rozvoje 3: Občanská vybavenost

Vybavenost obce poskytovanými službami je v rámci takto velké obce dobrá, přesto by rozšíření nabídky o některé služby obci prospělo. Důležité bude udržet stávající poskytované služby v obci, především obchod s potravinami či dostupnost ordinace praktického lékaře.

Dopravní obslužnost obce autobusovými spoji a jejich četnost v pracovní dny je vzhledem k velikosti obce sice odpovídající, nicméně potenciál představuje zajištění jejich časové a dojezdové optimalizace. V případě časové optimalizace lze jmenovat vyřešení např. v současné době problematického spojení dětí ze Dvora Králové nad Labem po odpoledním vyučování či zájmové činnosti. Dojezdová optimalizace spočívá v zajištění častější obslužnosti ZSJ Kladruby, neboť v současné době většina spojů vyjíždějících z Kohoutova do centra ORP i jedoucích ze Dvora Králové nad Labem do Kohoutova končí pouze u budovy obecního úřadu. V tomto ohledu tkví potenciál v tom, aby všechny spoje, které momentálně zajišťují obslužnost ZSJ Kohoutov a Nový Kohoutov, zajišťovaly obslužnost i ZSJ Kladruby. V sobotu a neděli není obslužnost obce veřejnou dopravou zajištěna vůbec a potenciál tak představuje alespoň její částečné zajištění. V souvislosti s dopravní obslužností lze zmínit ještě absenci přístřešku autobusové zastávky v ZSJ Kladruby, potenciál tak představuje jeho vybudování.

Z hlediska kulturní vybavenosti má obec potenciál v rekonstrukci sakrálních objektů (další rekonstrukce kostela Nanebevzetí Panny Marie, oprava dalších Božích muk, křížků, apod.).

Na území obce se nenachází žádné zařízení sociálních služeb, obec nemá zpracovaný komunitní plán sociálních služeb. Potenciál tkví ve zhotovení tohoto plánu, jeho zavedení a následného využívání. Další možnost představuje výstavba nového bytového domu či bytových domů, přičemž část bytových jednotek by mohla plnit funkci sociálního bydlení, část startovacího bydlení.

V oblasti občanské vybavenosti nelze opomenout potenciál spočívající v rekonstrukci některých objektů ve vlastnictví obce (např. budovy obecního úřadu, apod.).

Klíčová oblast rozvoje 4: Informovanost a komunikační toky

Z pohledu informovanosti a komunikačních toků lze v obci vyzdvihnout existenci a pravidelné vydávání čtvrtletníku Kohoutovské listy. Potenciál v oblasti informovanosti a komunikačních toků představuje vybudování místního rozhlasu, který momentálně v obci dostupný není. Dále lze jmenovat zlepšení informovanosti o práci obecního úřadu a jeho akcích. S tím souvisí i informování prostřednictvím internetových stránek obce, které však jsou v mnohém neaktuální a provedení a zajištění pravidelné aktualizace by jim i samotné obci bezpochyby prospělo.

V rámci komunikačních toků nelze opomenout ani přenos informací prostřednictvím bezdrátových sítí. Konkrétně se jedná především o nedostatečný signál mobilních operátorů v řadě lokalit na území obce. Potenciál tak spočívá v komunikaci s provozovateli těchto sítí za účelem hledání možností, jak by mohla být situace zlepšena. Zmínit lze i bezdrátový přenos internetu. V tomto případě spočívá potenciál v komunikaci s provozovatelem sítě za účelem zajištění rychlejšího přenosu informací a dat.

Klíčová oblast rozvoje 5: Prostředí obce

Území obce disponuje atraktivní přírodou, dobrým životním prostředím a klidem. Potenciál tkví ve zkvalitnění údržby veřejných prostranství jak v letním, tak v zimním období. Konkrétně lze jmenovat lepší údržbu silnic a místních komunikací, především v zimním období, dále zlepšení údržby veřejné zeleně, lepší údržbu vodních toků a vodních ploch, apod. V tomto ohledu bude důležitá především komunikace obce s řadou subjektů, které řadu těchto prvků vlastní.

Potenciál obce v této oblasti představuje minimalizace škodlivých vlivů na životní prostředí. Souvisí to především s opatřeními proti vodní erozi, neboť půdy na území k.ú. Kladruby u Kohoutova jsou potencionálně ohrožené vodní erozí, půdy na území k.ú. Kohoutov mírně ohrožené. Realizace těchto opatření se neobejde bez spoluúčasti vlastníků soukromých pozemků. Dále lze zmínit i řešení současného nevyhovujícího stavu areálu bývalého státního statku.

Klíčová oblast rozvoje 6: Podnikání a zaměstnanost

Z pohledu ekonomického potenciálu a podnikatelského prostředí bude důležité udržet větší firmy, které v obci podnikají. Tyto firmy vytváří v obci nejvíce pracovních míst, čímž přispívají k zaměstnanosti a jsou i významnými subjekty pro rozvoj území. Pokud by tyto firmy s podnikáním v obci skončily, bude důležité najít vhodné nástupce, kteří objekty převezmou a pracovní místa se nezruší.

Velký potenciál má obec také v možnosti propagace podnikatelských subjektů, neboť větší propagace bude jen prospěšná. Dále má obec potenciál ve zlepšení spolupráce s podnikatelskými subjekty, která může být zlepšena např. prostřednictvím intenzivnější komunikace. Potenciál představuje i vytvoření výhodných podmínek pro podnikatele, což by mělo vést jednak k podpoře udržení stávajících podnikatelských subjektů, tak k přitáhnutí potenciálních nových podnikatelských subjektů.

Z pohledu podnikatelského prostředí je potenciálem také využití areálu bývalého státního statku.

2.4.2 Návaznost na jiné strategické dokumenty

Program rozvoje obce Kohoutov není izolovaný dokument, ale respektuje a akceptuje další strategické dokumenty. Strategická část a v ní definované cíle, opatření a aktivity jsou navrženy tak, aby nedošlo k rozporu s těmito základními strategickými a územními dokumenty. Dokumenty shrnuje tabulka 30.

Tabulka 30: Přehled strategických a územních dokumentů

Nadnárodní úroveň
Dohoda o partnerství pro programové období 2014-2020
Národní úroveň
Politika územního rozvoje České republiky 2008, ve znění Aktualizace č. 1 (z dubna 2015)
Strategie regionálního rozvoje České republiky 2014-2020
Regionální úroveň
Zásady územního rozvoje Královéhradeckého kraje 2011
Strategie rozvoje Královéhradeckého kraje 2014-2020
Záměr rozvoje sportovních a volnočasových aktivit v Královéhradeckém kraji 2014
Plán rozvoje sociálních služeb v Královéhradeckém kraji 2011-2016
Lokální úroveň
Územní plán obce Kohoutov (momentálně ve fázi zpracování)
Povodňový plán obce Kohoutov
Plán společných zařízení pro k.ú. Kohoutov a k.ú. Kladruby u Kohoutova (podklady z ukončených KPÚ)
Strategie komunitně vedeného místního rozvoje místní akční skupiny Království-Jestřebí hory, o.p.s. pro programové období 2014–2020 (pracovní verze)

Zdroj: Internetové stránky Ministerstva pro místní rozvoj http://www.mmr.cz/
Portál územního plánování Ústavu územního rozvoje http://portal.uur.cz/
Internetové stránky SO ORP Trutnov o územně plánovacích dokumentacích v ORP http://upd.trutnov.cz/
Internetové stránky Královéhradeckého kraje http://www.kr-kralovehradecky.cz/
Internetové stránky MAS Království-Jestřebí hory, o.p.s. http://www.kjh.cz/

Aby mohly být některé aktivity realizovány, je nutné s jejich požadavky na realizaci počítat v územním plánu, např. odpovídající funkční využití některých ploch, které budou danými aktivitami dotčeny a u kterých je daná funkce nutnou podmínkou k realizaci. **Obec Kohoutov nemá k lednu 2016 zpracován a schválen územní plán. Zpracování územního plánu je momentálně ve stavu schváleného zadání územního plánu ze dne 22. 2. 2011.**

Územní plán a jeho případné budoucí změny vycházejí z potřeb obce a jeho obyvatel, přičemž odborný zpracovatel musí respektovat nadřazené dokumenty a zákony v oblasti územního plánování.

2.4.3 Limity rozvoje

Limity rozvoje představují faktory, které může obec jen obtížně ovlivnit a které musí respektovat při plánování rozvoje. Limitů rozvoje je celá řada. Jedná se např. o ochranná pásma dopravní a technické infrastruktury (pozemní komunikace[90], elektrického vedení[91], vodovodní sítě[92], komunikačního vedení a rádiového zařízení[93]), dále se jedná o ochranu ZPF[94], ochranu vodních zdrojů[95] či ochranu nemovitých kulturních památek[96].

Dále musí být všeobecně respektován zákon č. 17/1992 Sb., o životním prostředí a celá řada dalších nařízení.

2.4.4 SWOT analýza

Analýza SWOT představuje shrnutí a zhodnocení výsledků dosažených v dílčích analýzách. SWOT je zkratkou pro jednotlivá hodnocení: S – Strengths (silné stránky), W – Weaknesses (slabé stránky), O – Opportunities (příležitosti) a T – Threats (hrozby). Silné a slabé stránky tvoří tzv. vnitřní analýzu (analýzu vnitřních podmínek), příležitosti a hrozby tzv. analýzu vnější[97]. Jednotlivé části SWOT analýzy jsou znázorněny v následujících rámečcích.

Vypracovaná SWOT analýza obce vychází jednak ze zpracované analytické části, dále z informací z dotazníkového šetření a veřejného projednávání, uskutečněných pro potřeby tvorby Programu rozvoje obce (šetření proběhlo v listopadu 2015, projednávání v lednu 2016), či z informací z dotazníkového šetření a veřejného projednávání uskutečněných pro potřeby zpracování Strategie komunitně vedeného místního rozvoje pro území MAS Království – Jestřebí hory, o.p.s. na období 2014-2020 (šetření a projednávání proběhlo v poslední čtvrtině roku 2012).

[90] Blíže viz § 30 zákona č. 13/1997 Sb., o pozemních komunikacích
[91] Blíže viz § 46 zákona č. 458/2000 Sb. (energetický zákon)
[92] Blíže viz § 23 zákona č. 274/2001 Sb. (zákon o vodovodech a kanalizacích)
[93] Blíže viz § 102 a § 103 zákona č. 127/2005 Sb. (zákon o elektronických komunikacích)
[94] Blíže viz zákon č. 334/1992 Sb., o ochraně zemědělského půdního fondu
[95] Blíže viz HLAVA V zákona č. 254/2001 Sb. (vodní zákon)
[96] Blíže viz § 17 zákona č. 20/1987 Sb., o státní památkové péči
[97] Zdroj: PERLÍN (2001): *Strategie rozvoje mikroregionu 4/5*. Geografické rozhledy, 10, č. 4, s. 105

Silné stránky
Relativně kvalitní životní prostředí bez ekologických zátěží
Krásná příroda
Dobré podmínky pro klidné bydlení
Silný spolkový život a spolupráce spolků, soudržnost obyvatel
Aktivní přístup mnoha občanů k dění v obci
Zapojování mladých obyvatel do činnosti spolků a spolkového života
Fungující komunitní skupina se zaměřením na vzdělávání dětí
Široké spektrum pořádaných akcí s různorodou tématikou
Přítomnost obchodu se smíšeným zbožím
Přítomnost ordinace praktického lékaře pro dospělé
Dostupná tělocvična v obci
Kohoutovské listy
Nové veřejné osvětlení v ZSJ Kohoutov
Dobré možnosti pro třídění odpadu
Množství kulturních památek a zajímavostí na území obce
Různorodá činnost drobných živnostníků
Imisní limity znečišťujících látek nejsou překračovány

Slabé stránky
Špatný až katastrofický stav silnic III/30014 a III/29923
Chybějící vodovod v části obce
Chybějící veřejná kanalizace a ČOV
Žádná dopravní obslužnost obce o víkendech
Absence chodníků
Chybějící kulturní zařízení/sál
Chybějící přímé autobusové spojení s městem Trutnov
Opuštěný areál bývalého státního statku
Nedostatečné pokrytí celého území obce sítěmi mobilních operátorů
Absence dětského hřiště
Absence místního rozhlasu
Nedostatečně aktualizované internetové stránky obce
Lokálně horší údržba veřejné zeleně
Značná část území obce je potenciálně velmi silně ohrožena vodní erozí
Chybějící plynofikace obce

Příležitosti
Vybudování veřejného vodovodu v ZSJ Kladruby
Rekonstrukce silnic III/29923 a III/30014
Dostupné kulturní zařízení/sál
Časová optimalizace spojů autobusové dopravy
Vybudování obecního vrtu
Zlepšení spolupráce se stávajícími podnikatelskými subjekty v obci a snaha o přitáhnutí nových
Revitalizace fotbalového hřiště a přilehlých hřišť na volejbal/nohejbal
Rekonstrukce objektů v nevyhovujícím stavu ve vlastnictví obce
Pravidelně aktualizované internetové stránky obce
Vybudování dětského hřiště v obci
Zlepšení informovanosti o práci Obecního úřadu a jeho akcích
Zkvalitnění údržby veřejných prostranství jak v letním, tak v zimním období
Lepší pokrytí obce signálem mobilních operátorů
Výstavba ČOV a lokální kanalizační sítě
Větší propagace podnikatelských subjektů působících v obci
Vybudování místního rozhlasu
Posílení bezpečnostních prvků spojených s automobilovou dopravou
Oprava místních komunikací v nevyhovujícím stavu
Iniciovat zavedení autobusových spojů o víkendech
Využití prostorů areálu bývalého státního statku k podnikatelské či jiné činnosti
Další rekonstrukce sakrálních objektů na území obce
Zhotovení komunitního plánu sociálních služeb pro území obce
Vybudování chodníků v některých lokalitách v obci
Výstavba bytového domu/bytových domů s částí kapacit pro sociální bydlení
Realizace protierozních opatření v oblastech potenciálně velmi silně ohrožených vodní erozí
Vybudovat odstavné asfaltové plochy pro kontejnery s odpadem
Napojit obec a vybudovat plynovodní síť

Hrozby
Odliv trvale bydlících obyvatel
Nedostatek finančních prostředků na rozvojové aktivity
Ukončení činnosti některých zájmových spolků v obci
Úbytek obyvatel v produktivním věku
Problémy spojené se zemědělskou činností (nevyužité stohy, apod.)
Výstavba rychlostní silnice R11
Ukončení činnosti obchodu s potravinami
Ukončení činnosti některých firem zaměstnávajících více osob
Ukončení činnosti Penzionu Kohoutov
Dále zhoršující se stav hlavních komunikací procházejících obcí
Další úbytek autobusových spojů zajišťujících dopravní dostupnost obce
Ničení a znečišťování obecních cest těžkou technikou
Hrozba vzniku ekologické zátěže v areálu bývalého státního statku
Zhoršování bezpečnostní situace v obci
Zhoršující se stav veřejných prostranství v důsledku jejich nedostatečné údržby
Znečišťování vodního toku v důsledku vypouštění odpadních vod
Zhoršování životního prostředí spalováním nevhodných látek (plasty, bioodpad)
Nárůst vandalismu
Vnější ekonomické vlivy (daně, reformy)

3 Strategická část

Další částí plánu PRO Kohoutov pro období 2016-2022 je strategická část. Nejprve je formulována vize. Ta byla zformulována na základě získaných informací z veřejného projednávání, rozhovorů s představiteli obce, informací z dotazníkového šetření a dalších informací zjištěných v analytické části dokumentu. Následně byly definovány klíčové oblasti rozvoje a v rámci těchto klíčových oblastí zformulovány jednotlivé strategické cíle. Strategické cíle obsahují konkrétní opatření a aktivity, jejichž postupnou realizací dojde k naplnění jednotlivých cílů a tím zároveň i k naplnění definované vize.

V úvodu každé klíčové oblasti rozvoje je přehledové schéma, které graficky znázorňuje strategické cíle, opatření a aktivity dané oblasti rozvoje. Vyznačeny jsou i vazby mezi jednotlivými úrovněmi. Každá aktivita obsahuje základní popis. Podrobná specifikace aktivit bude provedena v rámci Akčního plánu (kapitola 4) a Zásobníku projektových záměrů (příloha 1), kde budou u každé aktivity uvedeny informace typu - žadatel, zdůvodnění a přínos pro rozvoj obce, předpokládané náklady, možné zdroje financování, atd.

Na úvod této části je potřeba zmínit číslování kapitol. Hlavní kapitoly jsou číslovány 3.1 (Vize), 3.2 (Klíčové oblasti rozvoje) a 3.3 (Podpora realizace Programu rozvoje).

Kapitola 3.2 je číslována následujícím způsobem:

- Číslování klíčových oblastí rozvoje je postupné (3.2.1, 3.2.2, 3.2.3 atd.).
- Číslování strategických cílů v rámci jednotlivých klíčových oblastí je takové, že první číslo označuje příslušnost ke klíčové oblasti, druhé číslo pořadí cíle v rámci dané klíčové oblasti rozvoje.
- Opatření jsou číslována v podobném duchu jako strategické cíle. První dvě čísla vyjadřují příslušnost ke klíčové oblasti a strategickému cíli, třetí číslo vyjadřuje pořadí opatření v rámci daného strategického cíle.

Obecná struktura strategické části včetně výše popsaného jejího číslování graficky zobrazuje schéma 2.

Schéma 2: Obecná struktura strategické části PRO Kohoutov na období 2016-2022

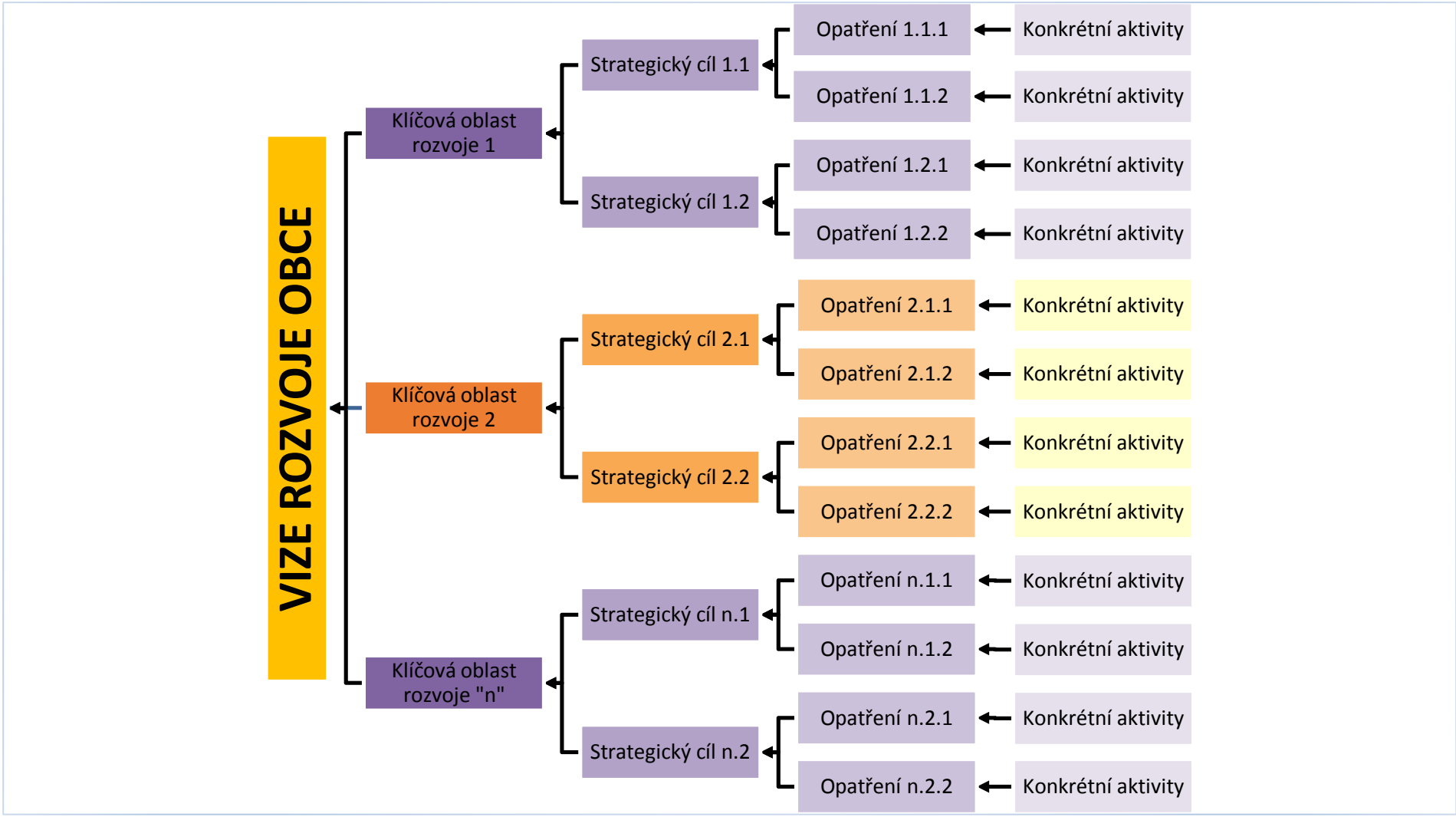

Poznámky: Za písmeno „n“ se dosazuje číslo klíčové oblasti rozvoje.

3.1 Vize

Vize představuje dlouhodobý obraz žádoucího budoucího stavu obce, tedy jak by obec měla vypadat v budoucnosti. Vize je tzv. „směrovkou“ rozvoje[98].

Obec Kohoutov je stále klidnou vískou s rozmanitou přírodou a kvalitním životním prostředím. V obci nacházejí vyžití všechny věkové skupiny obyvatel, k čemuž přispívá dostatečná nabídka volnočasových možností a občanských vybaveností. Silný spolkový život, velmi dobrá spolupráce a komunikace různých subjektů napříč celou obcí a zájem o dění v obci, to jsou klíčové kameny, na kterých obec staví svůj úspěšný rozvoj.

3.2 Klíčové oblasti rozvoje

Na základě informací ze zpracované analytické části, informací z dotazníkového šetření, informací z provedeného veřejného projednávání a na základě VIZE bylo definováno celkem šest klíčových oblastí rozvoje:

- **Klíčová oblast rozvoje 1: Volný čas**
- **Klíčová oblast rozvoje 2: Infrastruktura**
- **Klíčová oblast rozvoje 3: Občanská vybavenost**
- **Klíčová oblast rozvoje 4: Informovanost a komunikační toky**
- **Klíčová oblast rozvoje 5: Prostředí obce**
- **Klíčová oblast rozvoje 6: Podnikání a zaměstnanost**

Definované klíčové oblasti rozvoje nejsou izolovanými celky, nýbrž se vzájemně prolínají, doplňují a ovlivňují. Mezi cíli, které jsou definovány v rámci těchto klíčových oblastí rozvoje, a mezi opatřeními definovanými v rámci jednotlivých cílů, existuje v mnoha případech určitá provázanost. Naplnění některých konkrétních aktivit jednoho opatření napomůže i k naplnění opatření dalšího a následně i k naplnění jednotlivých cílů, klíčových oblastí rozvoje i naplňování vize. Naplnění některých aktivit bude možné v horizontu jednoho či dvou let, naopak naplnění některých aktivit bude mít dlouhodobý charakter přesahující období, na které je tento PRO zpracováván. Jinými slovy v mnoha případech bude využito synergických efektů jednotlivých opatření a aktivit.

Aby nedocházelo k duplicitě dat, je každá aktivita uvedena pouze jednou, pod jedním daným opatřením a cílem, ačkoliv by mohla být uvedena i v rámci jiného opatření či cíle (viz výše zmiňovaná provázanost).

Přehled klíčových oblastí rozvoje, strategických cílů a opatření znázorňuje tabulka 31.

[98] Zdroj: GaREP spol. s r.o., e-Rozvoj.cz, s.r.o. (2014): *Metodika tvorby programu rozvoje obce.* Ministerstvo pro místní rozvoj České republiky, finální verze, 72 s.

Tabulka 31: Přehled klíčových oblastí rozvoje, strategických cílů a opatření

Klíčová oblast rozvoje	Strategický cíl	Opatření
VOLNÝ ČAS	Zvýšit variabilitu dostupných volnočasových aktivit	Vytvořit nová hřiště na území obce
		Podpořit další aktivity vedoucí ke zvýšení nabídky možností trávení volného času
	Zkvalitnit stav ploch využívaných pro volnočasové aktivity	Revitalizovat plochy v nevyhovujícím stavu využívané pro trávení volného času
INFRASTRUKTURA	Zkvalitnění a rozvoj dopravní infrastruktury	Zajistit rekonstrukci silnic a místních komunikací
		Podpořit obnovu některých dříve fungujících místních komunikací
		Zvýšit počet bezpečnostních prvků souvisejících s dopravou a dopravní infrastrukturou
	Rozvoj technické infrastruktury	Dořešit problematiku zásobování pitnou vodou vybraných lokalit na území obce
		Rozvoj dalších sítí technické infrastruktury
OBČANSKÁ VYBAVENOST	Rozvoj dostupných služeb na území obce	Podpořit aktivity související s rozvojem a zkvalitněním obslužnosti obce veřejnou dopravou
		Podpořit rozvoj sociálních služeb
		Podpořit rozvoj služeb a prvků souvisejících s odpadovým hospodářstvím
		Usilovat o udržení vybraných služeb v obci a uvažovat o rozšíření vybraných služeb
	Zlepšit stav budov a objektů ve vlastnictví obce	Zkvalitnit stav veřejných budov ve vlastnictví obce
		Pokračovat v rekonstrukcích sakrálních objektů
INFORMOVANOST A KOMUNIKAČNÍ TOKY	Zkvalitnění a rozvoj informovanosti	Rozšířit počet dostupných informativních zdrojů
		Vybranými způsoby zlepšit informovanost o práci obecního úřadu a jeho akcích
	Zlepšení kvality vybraných dostupných komunikačních služeb	Usilovat o zlepšení komunikačních toků a služeb s těmito toky souvisejícími

PROSTŘEDÍ OBCE	**Zlepšit systém péče a údržby související se stavem prostředí v obci**	**Zkvalitnit stav vybraných ploch na území obce**
		Podpořit zlepšení stavu vodních ploch
	Minimalizace negativních vlivů na životní prostředí	**Podpořit realizaci činností, jejichž účelem je předejít negativním vlivům na životní prostředí**
		Podpořit aktivity prevence před zhoršováním stavu životního prostředí v obci
PODNIKÁNÍ A ZAMĚSTNANOST	**Podpora a rozvoj podnikání na území obce**	**Rozvíjet a upevňovat vztahy a vzájemnou spolupráci obec-podnikatelé**
		Uskutečňovat aktivity za účelem přitáhnutí nových podnikatelských subjektů
		Usilovat o větší využití současně nevyužívaných ploch a budov vhodných pro podnikatelskou činnost

3.2.1 Klíčová oblast rozvoje VOLNÝ ČAS

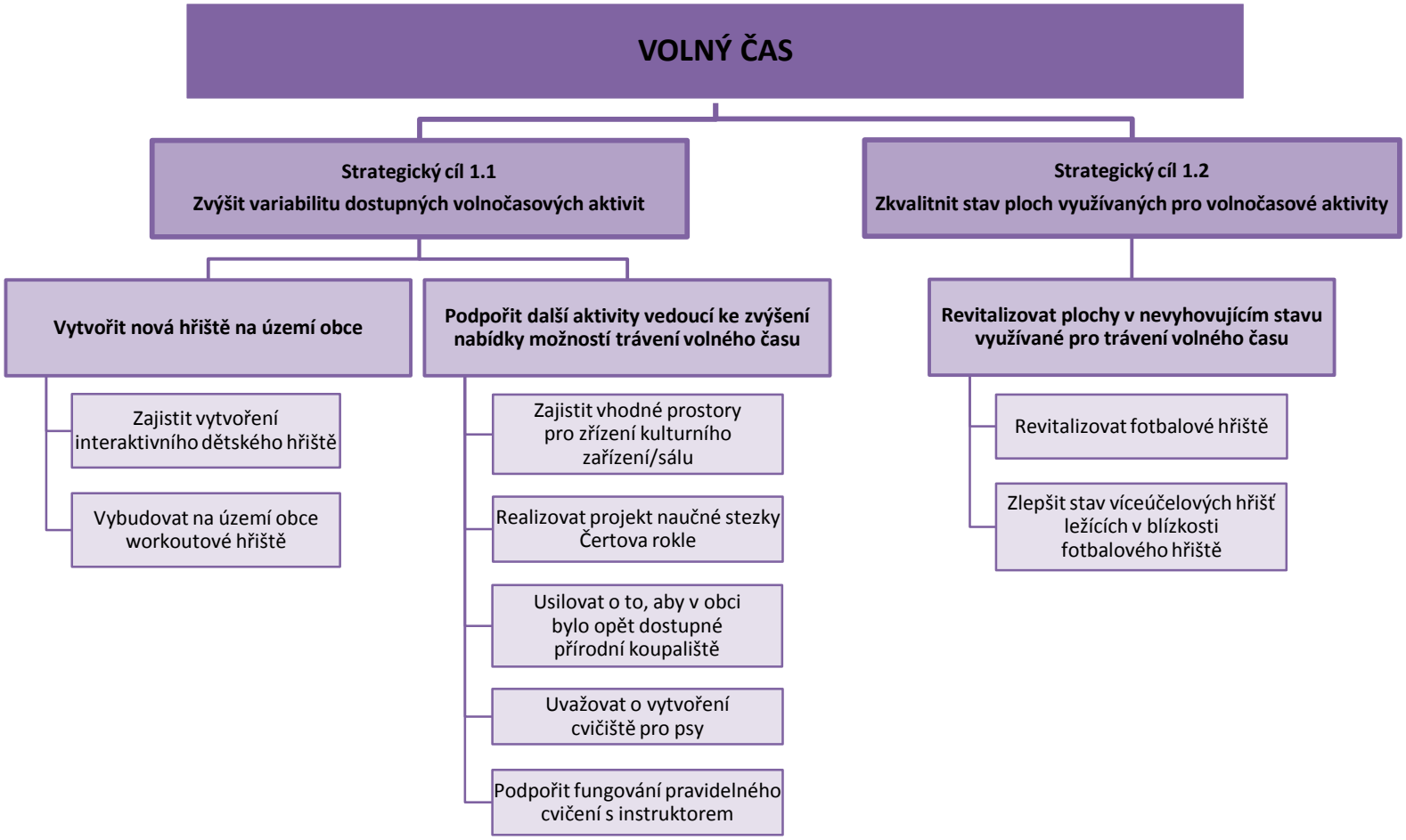

Četnost a variabilita pořádaných akcí v obci je vzhledem k její velikosti na velmi dobré úrovni. Klíčová oblast rozvoje je zaměřena především na rozšíření spektra dostupných volnočasových možností v obci. Opomenuto není ani zkvalitnění ploch, které s trávením volného času úzce souvisí.

Cíl 1.1: Zvýšit variabilitu dostupných volnočasových aktivit

Strategický cíl je zaměřen na rozšíření počtu možností a dostupných volnočasových aktivit, které jsou v obci obyvateli postrádány.

Opatření 1.1.1: Vytvořit nová hřiště na území obce

Opatření obsahuje aktivity, jejichž realizací by mělo dojít k vybudování nových tematicky zaměřených hřišť na území obce.

Zajistit vytvoření interaktivního dětského hřiště

Z veřejného projednávání i dotazníkového šetření vyplynulo, že občané by uvítali, kdyby v obci bylo k dispozici dětské hřiště. V prosinci 2014 obec podala žádost o dotaci v rámci Programu obnovy venkova. Žádost nebyla bohužel úspěšná a k vytvoření hřiště nedošlo, což platí i v březnu 2016.

Je doporučeno dětské hřiště v obci vybudovat. Hřiště by se mohlo skládat z mnoha prvků a mohlo by mít interaktivní charakter. Dětské hřiště by sloužilo pro všechny věkové skupiny dětí, tj. hřiště by obsahovalo prvky a vybavení vhodné pro děti mladší deset let (např. pískoviště, houpačky, prolézačky), ale i prvky a součásti vhodné pro starší děti a mládež (např. pingpongový stůl, koš na basketbal, apod.). Vhodnou lokalitou, kde by hřiště mohlo vzniknout, je prostor v okolí budovy č. p. 73 (uvnitř se nachází obchod se smíšeným zbožím), konkrétně se jedná o parcely KN 30/5 a KN 34 (k.ú. Kohoutov), které jsou ve vlastnictví obce. Další možnou lokalitou by mohl být prostor mezi fotbalovým hřištěm a bezejmenným tokem ID 10166876, ten je ovšem v soukromém vlastnictví, tj. obci by se muselo podařit dotčené pozemky odkoupit.

Vybudovat na území obce workoutové hřiště

Workoutové hřiště je venkovní hřiště, které je tvořeno různorodými prvky, které slouží k procvičování a posilování základních svalových skupin. Součástí hřiště by mohly být i některé doprovodné prvky (např. lavičky pro posezení a odpočinek).

Využití workoutového hřiště je vhodné jak pro děti a mládež, dospělé i seniory. Workoutové hřiště by mohlo vzniknout v lokalitě plánovaného dětského hřiště (parcely KN 30/5 a KN 34) či v nějaké jiné lokalitě. Výběr lokality bude ještě předmětem šetření a průzkumu vhodnosti.

Opatření 1.1.2: Podpořit další aktivity vedoucí ke zvýšení nabídky možností trávení volného času

Smyslem opatření je podpora těch aktivit, jejichž realizace povede k dalšímu rozvoji dostupných volnočasových aktivit na území obce.

Zajistit vhodné prostory pro zřízení kulturního zařízení/sálu

Z dotazníkového šetření i na veřejném projednávání občané preferenčními hlasy vyjádřili, že by uvítali, kdyby bylo v obci k dispozici kulturní zařízení/sál. Dané zařízení je v obci velmi postrádáno. V současné době je možné využít prostory restaurace v penzionu či prostory v budově obecního úřadu. Tato místa jsou však kapacitně značně omezena a i jejich vybavení neplní funkci kulturního domu. Proto je doporučeno kulturní dům v obci zřídit.

Vhodným objektem, kde by kulturní dům mohl být zřízen, je budova č. p. 88 (parcela KN st. 8, k.ú. Kohoutov; obrázek 13), která se rozprostírá poblíž křižovatky silnic III/29923 a III/30014. V této budově v dřívější době fungovalo i pohostinství a budova disponuje vhodným zázemím i pro potřeby kulturního domu. Překážkou daného záměru je fakt, že parcela je v soukromém vlastnictví. Realizace aktivity tak spočívá ve snaze nemovitost odkoupit do vlastnictví obce a následně provést nezbytné rekonstrukce.

Obrázek 13: Budova č. p. 88 – vhodný objekt pro zřízení kulturního zařízení/sálu

Zdroj: vlastní průzkum

Realizovat projekt naučné stezky Čertova rokle

Vybudování naučné stezky Čertovou roklí podél toku řeky Drahyně bylo již před několika lety aktuálním tématem. Ačkoliv má obec na vytvoření stezky zpracovanou projektovou dokumentaci, k uskutečnění do dnešní doby nedošlo. Realizace aktivity spočívá v případné aktualizaci této

dokumentace a v realizaci vybudování dané naučné stezky. Pozemky, které budou záměrem dotčeny, jsou díky uskutečněným KPÚ ve vlastnictví obce.

Usilovat o to, aby v obci bylo opět dostupné přírodní koupaliště

Rybník Rabiš v dávné minulosti fungoval i jako přírodní koupaliště. Postupem času se však z rybníka stal pouze rybník chovný. Na veřejném projednávání občané vyjádřili názor, že by uvítali, kdyby v obci bylo opět dostupné přírodní koupaliště. Vzhledem k tomu, že rybník Rabiš je v soukromém vlastnictví a obnovení jeho funkce jako přírodního koupaliště je spíše nereálné, realizace aktivity spočívá ve vytipování vodní plochy, která by mohla jako přírodní koupaliště fungovat. V úvahu připadá např. rybník Pupek, který je ovšem také v soukromém vlastnictví. V úvahu dále připadá vytvoření nové vodní plochy, která by mohla vzniknout jihovýchodně od fotbalového hřiště v okolí bezejmenného toku ID 10166876. Ovšem i tyto parcely jsou v soukromém vlastnictví, tj. i realizace tohoto záměru se bude odvíjet od dohody obce s daným vlastníkem.

Uvažovat o vytvoření cvičiště pro psy

Na veřejném projednávání bylo konstatováno, že v obci je postrádána existence cvičiště pro psy a lidé by uvítali, kdyby zde bylo cvičiště k dispozici. Je na zvážení vedení obce, zdali vytvoření cvičiště pro psy v obci schválí a podpoří či nikoliv.

Podpořit fungování pravidelného cvičení s instruktorem

Na veřejném projednávání někteří lidé preferenčními hlasy vyjádřili, že by uvítali, kdyby v obci pravidelně fungovalo cvičení pod dohledem zkušeného instruktora. V současné době v obci probíhá cvičení SM systém[99], vždy ve středu od 19:00 v budově obecního úřadu. Vzhledem k tomu, že cvičení funguje v obci teprve krátkodobě, není jisté, že bude fungovat pravidelně. Realizace aktivity spočívá v zajištění jeho pravidelnosti po celý rok, přičemž by mohlo dojít i k rozšíření spektra zaměření konaných cvičení. Fungování pravidelného cvičení po celý rok se však bude odvíjet především od aktivity místních obyvatel, tj. aby na cvičení bylo dostatek účastníků.

Cíl 1.2: Zkvalitnit stav ploch využívaných pro volnočasové aktivity

Cíl je zaměřen na zlepšení stavu stávajících ploch využívaných ve volném čase, které jsou momentálně v nevyhovujícím stavu.

Opatření 1.2.1: Revitalizovat plochy v nevyhovujícím stavu využívané pro trávení volného času

Opatření obsahuje aktivity týkající se ploch a prostorů, které souvisí s volným časem a volnočasovými aktivitami a jejich stav není odpovídající a je záhodné jej zlepšit.

[99] SM systém = Stabilizační a Mobilizační Systém. Cvičení je vhodné pro osoby s problémy bolesti zad či pro ty, kteří chtějí poruchám páteře předejít. Je vhodné pro jakoukoliv věkovou skupinu od 5 let do 100 let – děti, ženy, muži, senioři, těhotné, nevrcholoví i vrcholoví sportovci (zdroj: http://sm-system.stopbolestizad.cz/).

Revitalizovat fotbalové hřiště

Fotbalové hřiště se nachází v blízkosti silnice III/29923, nedaleko křižovatky této silnice se silnicí III/30014. Konkrétně je součástí parcely KN 290/4 (k.ú. Kohoutov), která je ve vlastnictví obce. Vzhledem k tomu, že se v obci nehraje žádná fotbalová soutěž, která by zajistila pravidelné vytížení hřiště, je jeho využití spíše sporadické (např. jsou zde pořádány některé společenské akce). V důsledku nedostatečného využití hřiště není jeho stav v přijatelném stavu.

Je doporučeno provést revitalizaci hřiště, která spočívá ve zlepšení jeho stavu, případně podle potřeby i ke změně jeho povrchu. Současně je doporučeno zajistit i jeho větší využití.

Zlepšit stav víceúčelových hřišť ležících v blízkosti fotbalového hřiště

V těsné blízkosti fotbalového hřiště se nachází i dvě víceúčelová hřiště (jedno je součástí parcel KN 290/4 a KN 1879, druhé pouze parcely KN 290/4[100]). Ani tato dvě hřiště nejsou v odpovídajícím stavu a prospělo by jim určité zlepšení. Jmenovat lze např. výměnu či alespoň natření kůlů na síť, dále zlepšení jejich údržby. Využití těchto hřišť je spíše sporadické. Pokud by ovšem bylo alespoň jedno hřiště využíváno často, stojí za úvahu i úprava či výměna jeho povrchu.

[100] Zmíněné parcely leží v k.ú. Kohoutov a jsou ve vlastnictví obce.

3.2.2 Klíčová oblast rozvoje INFRASTRUKTURA

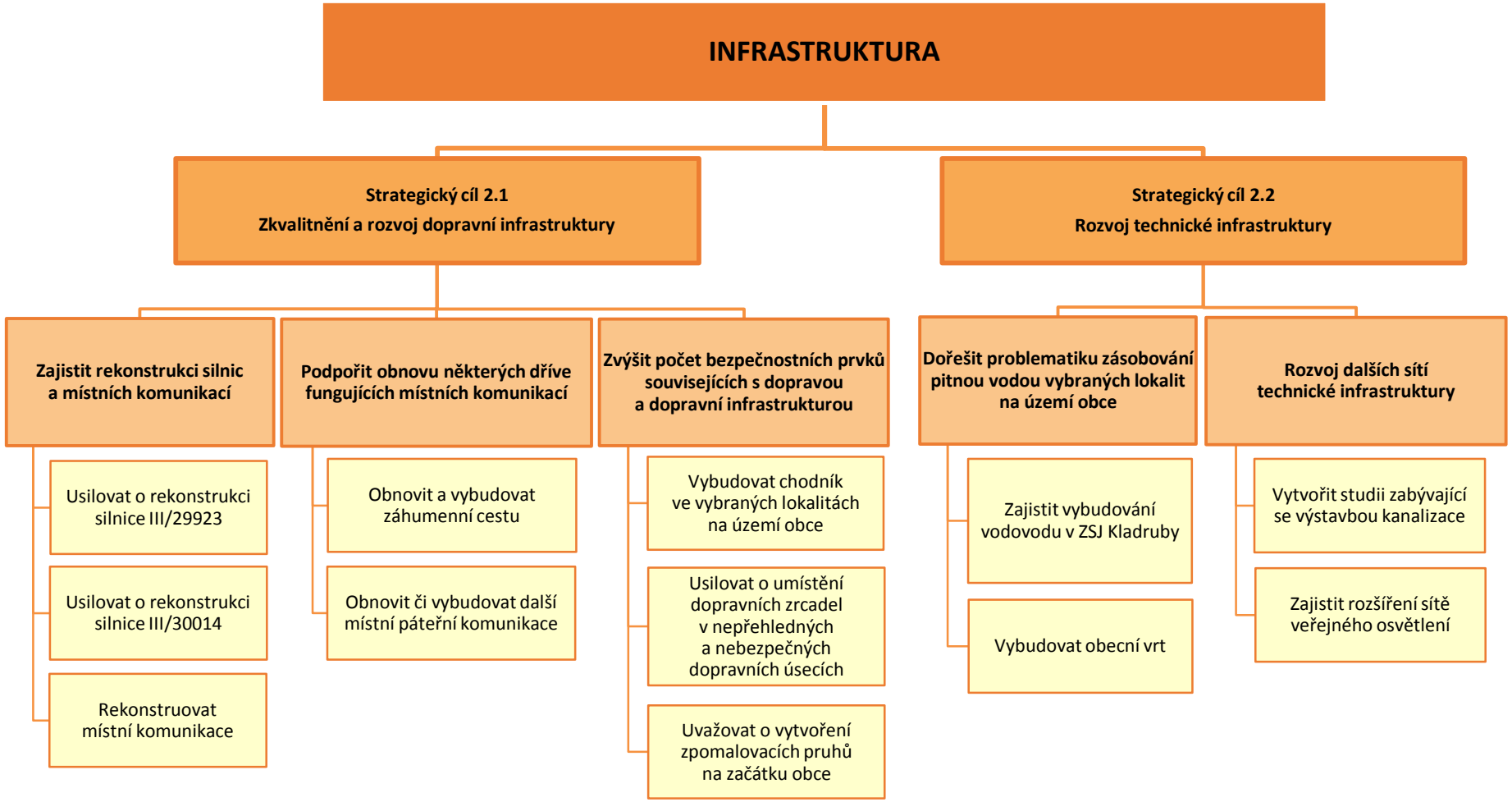

V kapitole 2.4.1 Potenciál vyplývající z analýzy současného stavu, je mj. rozebrán i potenciál týkající se infrastruktury. Klíčová oblast rozvoje Infrastruktura reflektuje zjištěné nedostatky uvedené v rámci kapitoly 2.4.1 za oblast infrastruktury a zaměřuje se na jejich odstranění, zmírnění či všeobecně na zlepšení situace a využití potenciálu v dané oblasti.

Cíl 2.1: Zkvalitnění a rozvoj dopravní infrastruktury

Strategický cíl je zaměřen na celkové zkvalitnění dopravní infrastruktury v obci a prvků, které s ní souvisí.

Opatření 2.1.1: Zajistit rekonstrukci silnic a místních komunikací

Aktivity obsažené v rámci tohoto opatření se zaměřují na zlepšení stavu silnic a komunikací v obci, které jsou v nevyhovujícím stavu.

Usilovat o rekonstrukci silnice III/29923

Jak vyplývá z analytické části, silnice III/29923 zajišťuje propojení obce v jednom směru s obcí Choustníkovo Hradiště, v druhém směru s obcí Hajnice. Silnice je nejenom na území obce Kohoutov v nevyhovujícím stavu, nýbrž v celé své délce. Je doporučeno provést její komplexní rekonstrukci.

Vzhledem k faktu, že silnice je ve vlastnictví Královéhradeckého kraje a právo hospodařit s tímto majetkem má Správa silnic Královéhradeckého kraje (dále jen SS KHK), realizace této aktivity se bude odvíjet od dohody obce s touto organizací.

Usilovat o rekonstrukci silnice III/30014

Silnice III/30014 (obrázek 14) představuje páteřní komunikaci, podél které se rozprostírá převážná většina zastavěného území obce. Stejně jako v případě silnice jmenované v předcházející aktivitě, je i tato silnice v nevyhovujícím stavu, taktéž v celé své délce. Z toho důvodu je doporučeno provést její komplexní rekonstrukci. I tato silnice je ve správě SS KHK, tj. i realizace této aktivity je závislá na dohodě obce s touto organizací.

Obrázek 14: Úsek silnice III/30014 – stav k prosinci 2015

Zdroj: vlastní průzkum

Rekonstruovat místní komunikace

Některé místní komunikace jsou v přijatelném stavu, některým by naopak prospěla rekonstrukce. Z konkrétních místních komunikací, kterým by prospěla rekonstrukce, lze jmenovat např. většinu místních komunikací v ZSJ Kladruby, místní komunikaci vedoucí k osadě Rabiš, atd.

Postupná rekonstrukce místních komunikací se bude odvíjet především od finančních možností obce.

Opatření 2.1.2: Podpořit obnovu některých dříve fungujících místních komunikací

Opatření je svým charakterem zaměřeno na obnovu funkce místních komunikací, které v obci dříve existovaly a byly využívány především pro zemědělskou činnost.

Obnovit a vybudovat záhumenní cestu

V dotazníkovém šetření bylo konstatováno, že by obci prospělo vybudování záhumenní cesty. Tato cesta by sloužila především pro potřeby zemědělců, kteří by se svojí technikou jezdili po této cestě, čímž došlo k šetření stavu hlavních silnic procházejících obcí. Vedlejší funkcí záhumenní cesty by mohlo být i její využití pro procházky mimo hlavní silnice, což by bylo bezpochyby bezpečnější.

Vybudování záhumenní cesty bylo mj. řešeno i v rámci KPÚ v k.ú. Kohoutov, přičemž v rámci jednoho z hlavních výstupů KPÚ, Plánu společných zařízení, představuje cesta jednu z hlavních obslužných komunikací v území. Záhumenní cesta by měla být vybudována na parcelách KN 1788 a KN 1854 (k.ú. Kohoutov). V důsledku KPÚ vešla v platnost i nová katastrální mapa, díky čemuž jsou dané parcely ve vlastnictví obce.

Obnovit či vybudovat další místní páteřní komunikace

Na veřejném projednávání bylo konstatováno a několika preferenčními hlasy také prioritizováno vybudování místních páteřních komunikací. Vyjma záhumenní cesty jmenované v předcházející aktivitě se jedná o některé další komunikace, které mají v současné době travnatou podobu či jsou navrženy nově v Plánu společných zařízení pro k.ú. Kohoutov a k.ú. Kladruby u Kohoutova.

Opatření 2.1.3: Zvýšit počet bezpečnostních prvků souvisejících s dopravou a dopravní infrastrukturou

Smyslem tohoto opatření je posílení bezpečnostních prvků, které v žádoucích místech napomáhají ke zpomalení dopravy, dále přispívají k její lepší přehlednosti a v konečném důsledku zvyšují bezpečnost na silnicích a podél nich.

Vybudovat chodník ve vybraných lokalitách na území obce

Z dotazníkového šetření i veřejného projednávání vyplynulo, že jedním z nedostatků obce je absence chodníků, přičemž díky jejich vybudování by došlo ke zvýšení bezpečnosti. Chodník je doporučeno vybudovat alespoň v centru obce, kde je zpravidla největší ruch tj. v úseku od budovy obecního úřadu k budovám č. p. 73 a č. p. 74.

Další případné úseky se budou odvíjet od rozhodnutí vedení obce.

Usilovat o umístění dopravních zrcadel v nepřehledných a nebezpečných dopravních úsecích

V některých méně přehledných a nebezpečných úsecích by mohla být za účelem zvýšení bezpečnosti umístěna dopravní zrcadla. Z konkrétních lokalit lze jmenovat např. křižovatku silnic III/29923 a III/30014 či zatáčku silnice III/29923 poblíž č. p. 126 ve Vyhnánově. Pro realizaci daných činností je nezbytná dohoda obce se SS KHK.

Uvažovat o vytvoření zpomalovacích pruhů na začátku obce

V dotazníkovém šetření bylo zmíněno, že by ke zvýšení bezpečnosti přispělo zřízení zpomalovacích pruhů na začátku obce. Efektem těchto pruhů by mělo být zpomalení rychlosti vjezdu řidičů do obce. Co se týče jednotlivých vjezdů do obce, uvažovanou lokalitou by mohl být příjezd do obce po silnici III/30014 ze směru od obce Kocbeře a ZSJ Výšinka. Je na zvážení vedení obce, zdali vytvoření těchto pruhů podpoří či nikoliv. Pokud ano, je pro realizaci nezbytná dohoda obce se SS KHK.

Cíl 2.2: Rozvoj technické infrastruktury

Strategický cíl je zaměřen na zkvalitnění některých sítí technické infrastruktury a podporu vytvoření dalších sítí technické infrastruktury.

Opatření 2.2.1: Dořešit problematiku zásobování pitnou vodou vybraných lokalit na území obce

Opatření je zaměřeno na zkvalitnění zásobování obce pitnou vodou, aby došlo k navýšení procent obyvatel, kteří mají k dispozici pitnou vodu s jistotou její nezávadnosti.

Zajistit vybudování vodovodu v ZSJ Kladruby

Jak vyplývá již z analytické části, objekty z území ZSJ Kladruby nemají v současné době zajištěny napojení na veřejný vodovod. Tato problematika byla často respondenty zmiňována i v dotaznících a řešena byla i na veřejném projednávání. Vzhledem k tomu, že se jedná z hlediska počtu trvale bydlících obyvatel o významnou část obce, je doporučeno přívod pitné vody do Kladrub zajistit.

Realizace aktivity spočívá v první fázi ve vytvoření projektové dokumentace, která bude pojednávat o tom, jakým způsobem by mělo být přivedení pitné vody do Kladrub zajištěno. Po získání stavebního povolení bude následovat druhá fáze, která spočívá v samotném vybudování vodovodu a následném zajištění zásobování pitnou vodou území ZSJ Kladruby.

Vybudovat obecní vrt

Na veřejném projednávání bylo mnoha preferenčními hlasy občany zvýrazněno vybudování vrtu, který by byl ve vlastnictví obce. Současný vodovodní systém není v majetku obce, což mj. představuje v důsledku nezájmu vlastníka sítě problém rozšíření vodovodního systému např. do Kladrub.

Řešením stávající nevyhovující situace týkající se vodovodní sítě by mohlo být vybudování obecního vrtu. Realizace aktivity spočívá ve vytipování vhodné lokality, kde by mohl vrt vzniknout a následně jej vybudovat.

Opatření 2.2.2: Rozvoj dalších sítí technické infrastruktury

Smyslem opatření je podpora zkvalitnění a rozvoje dalších sítí technické infrastruktury na území obce.

Vytvořit studii zabývající se výstavbou kanalizace

V obci Kohoutov není v současné době vybudován systém veřejné kanalizace. V dotazníkovém šetření byla absence kanalizace několikrát zmiňována jako postrádaná vybavenost a i na veřejném projednávání bylo téma zmíněno.

Je doporučeno se výstavbou kanalizace v obci zabývat, přičemž realizace aktivity spočívá ve vytvoření studie, jejíž náplní budou informace, v jakých lokalitách obce by mohla být kanalizace vybudována, kde by mohla být lokalizována ČOV, apod.

Zajistit rozšíření sítě veřejného osvětlení

Na veřejném projednávání bylo zmíněno, že místy v obci chybí ještě veřejné osvětlení a bylo by dobré jej doplnit. Realizace aktivity spočívá ve vytipování míst, kde veřejné osvětlení chybí a bylo by vhodné jej do těchto míst rozšířit.

3.2.3 Klíčová oblast rozvoje OBČANSKÁ VYBAVENOST

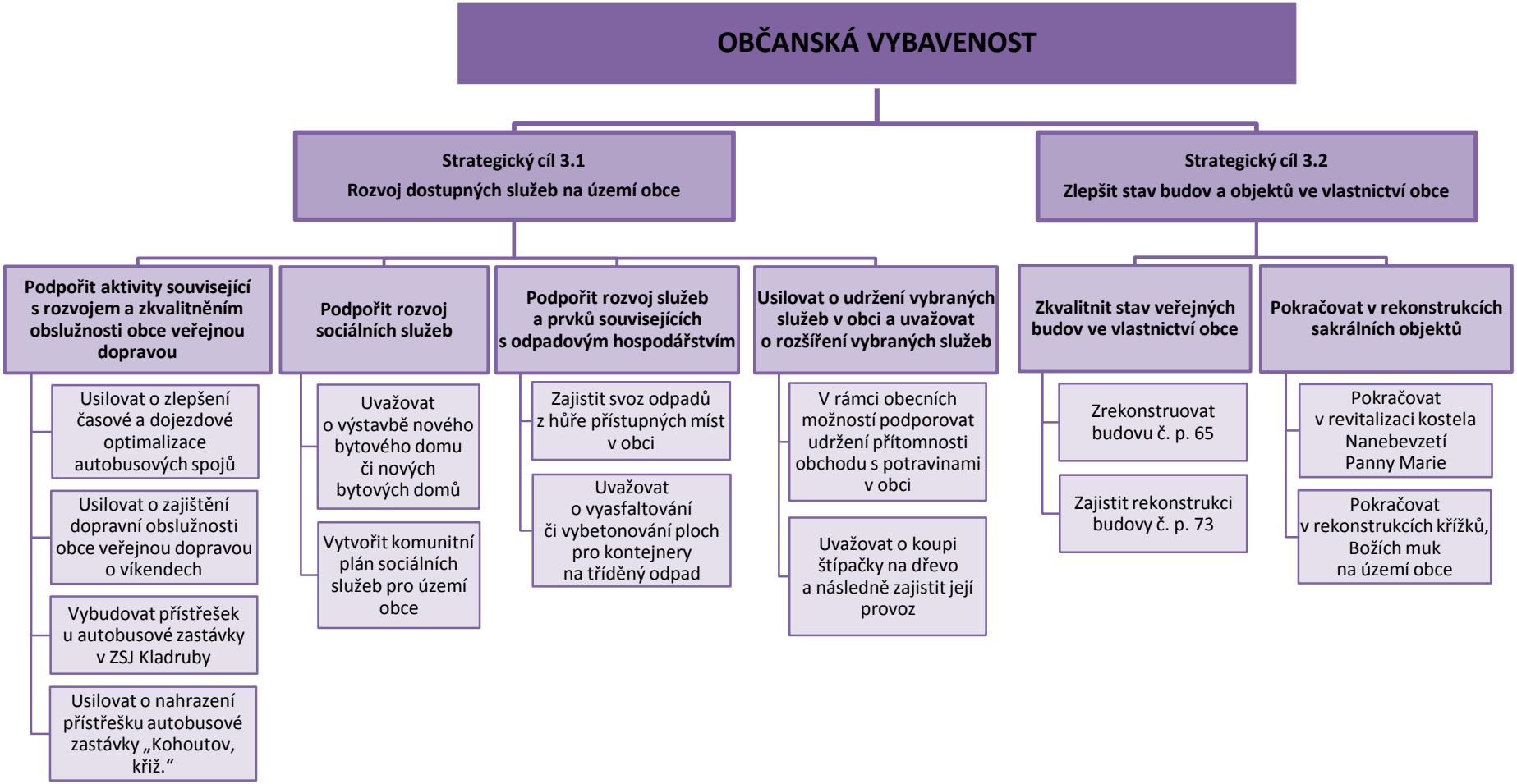

Co se týče vybavenosti obce poskytovanými službami, je vzhledem k její populační velikosti na velmi dobré úrovni. Přesto má však obec v této oblasti poměrně značné rozvojové možnosti, na které se tato klíčová oblast rozvoje zaměřuje.

Cíl 3.1: Rozvoj dostupných služeb na území obce

Strategický cíl je zaměřen na zlepšení služeb, které souvisí s dopravní obslužností obce veřejnou dopravou, dále na rozvoj sociálních služeb na území obce a na vylepšení některých služeb a prvků souvisejících s odpadovým hospodářstvím.

Opatření 3.1.1: Podpořit aktivity související s rozvojem a zkvalitněním obslužnosti obce veřejnou dopravou

Opatření obsahuje aktivity, jejichž realizací bude podpořeno zkvalitnění dopravní obslužnosti obce autobusovou dopravou včetně doprovodných prvků s autobusovou dopravou souvisejících.

Usilovat o zlepšení časové a dojezdové optimalizace autobusových spojů

Z dotazníkového šetření vyplynulo, že obyvatelé obce by uvítali, kdyby byla zlepšena dopravní obslužnost obce autobusovou dopravou. Realizace aktivity spočívá v zajištění zlepšení dopravní obslužnosti ze dvou hledisek.

Prvním hlediskem je časové optimalizace autobusové dopravy. Jedná se především o lepší načasování výjezdu autobusových spojů ze Dvora Králové nad Labem do obce. Díky lepšímu načasování by došlo např. k vyřešení časově nevhodně nastaveného spojení pro potřeby dětí po odpoledním vyučování či zájmové činnosti.

Druhým hlediskem je dojezdová optimalizace. Ta spočívá v zajištění častější obslužnosti ZSJ Kladruby, neboť v současné době většina spojů vyjíždějících z Kohoutova do Dvora Králové nad Labem i jedoucích ze Dvora Králové nad Labem do Kohoutova končí pouze u budovy obecního úřadu. V tomto ohledu je tak doporučeno s dopravní společností vyjednat, aby všechny spoje, které momentálně vyjíždí či končí u budovy obecního úřadu, měly výjezdní a konečné místo na autobusové zastávce „Kohoutov, Kladruby“.

Usilovat o zajištění dopravní obslužnosti obce veřejnou dopravou o víkendech

Z analytické části vyplynulo, že dopravní obslužnost obce veřejnou dopravou o víkendech není žádná. Z toho vyplývá, že pokud by někdo chtěl či potřeboval o víkendu využít veřejnou dopravu (např. osoby, které musí do práce i ve víkendové dny (krátký-dlouhý týden, nařízené pracovní soboty), babičky s dětmi jedoucí na výlet, apod.), má bez možnosti jízdy vlastní dopravou smůlu.

Je doporučeno obslužnost obce autobusovou dopravou o víkendech zajistit. Postačil by jeden spoj v ranních hodinách, jeden v odpoledních a jeden ve večerních hodinách. Není potřeba, aby se jednalo o velký autobus, zajištění by postačilo formou minibusu. Je však nutné zmínit riziko, které spočívá v nulovém či nedostatečném využívání těchto spojů občany. Úspěšnost realizace aktivity je tak přímo závislá na lidech z obce.

Vybudovat přístřešek u autobusové zastávky v ZSJ Kladruby

V dotazníkovém šetření bylo několika respondenty zmíněno, že postrádají přístřešek u autobusové zastávky „Kohoutov, Kladruby“. U všech zbývajících autobusových zastávek v obci je přístřešek pro občany k dispozici. Je doporučeno vybudovat a mít dostupný přístřešek i u autobusové zastávky „Kohoutov, Kladruby“.

Usilovat o nahrazení přístřešku autobusové zastávky „Kohoutov, kříž.“

Přístřešek autobusové zastávky „Kohoutov, kříž.“ je v nevyhovujícím stavu. V důsledku tohoto špatného stavu je doporučeno stávající přístřešek odstranit a vybudovat na stejném místě přístřešek nový. Bariérou realizace aktivity je fakt, že parcela KN st. 244 (k.ú. Kohoutov), na které přístřešek stojí, je ve vlastnictví družstva COOP Dvůr Králové n. L. Z toho důvodu bude velmi důležitá komunikace obce s daným vlastníkem za účelem vybudování nového přístřešku či za účelem odkoupení parcely do vlastnictví obce.

Opatření 3.1.2: Podpořit rozvoj sociálních služeb

Opatření obsahuje aktivity, jejichž realizací dojde ke zkvalitnění a rozvoji sociálních služeb na území obce.

Uvažovat o výstavbě nového bytového domu či nových bytových domů

V dotazníkovém šetření bylo několika respondenty zmíněno, že by uvítali, kdyby v obci byly k dispozici sociální či startovací byty. Daná problematika byla diskutována i na veřejném projednávání.

V rámci této problematiky je nutné zmínit fakt, že systém sociálního bydlení by měl v České republice začít fungovat od ledna 2017 a měl by mít tři stupně[101]. V případě schválení a nabytí platnosti zákona o sociálním bydlení bude muset obec pro osoby s hlášeným trvalým pobytem a nesplňujícími podmínky na přiznání příspěvku na sociální bydlení zajistit mj. ubytování, pokud o něj požádají. Z toho důvodu by bylo dobré, aby obec byla na situaci dostatečně připravena.

Je doporučeno zvážit vybudování nového bytového domu či nových bytových domů za budovou obecního úřadu. Konkrétně by nové bytové domy mohly být postaveny na parcele KN 1680 (k.ú. Kohoutov), která je ve vlastnictví obce. Část bytových jednotek by plnila funkci sociálního bydlení, čímž by byla zajištěna povinnost, která pro obec bude vyplývat z výše zmíněného připravovaného zákona. Dále by část bytových jednotek mohla plnit funkci startovacích bytů[102].

[101] Zdroj a blíže viz: Koncepce sociálního bydlení České republiky 2015-2025, dostupné z: http://www.mpsv.cz/files/clanky/22514/Koncepce_soc_bydleni_2015.pdf

[102] Startovací bydlení je druh nájemního ubytování, které je poskytováno mladým občanům zahajujícím samostatný život na dobu určitou. (Zdroj: Internetové stránky encyklopedie Wikipedia http://cs.wikipedia.org/)

Vytvořit komunitní plán sociálních služeb pro území obce

Obec Kohoutov nemá v současné době vytvořen komunitní plán sociálních služeb. Díky zpracovanému komunitnímu plánu bude mít vedení obce potřebné informace o oblasti sociálních služeb, např. po jakých sociálních službách je mezi občany v obci největší poptávka.

Prostřednictvím komunitního plánování dojde k zefektivnění a zkvalitnění systému sociálních služeb jak na území obce samotné, tak v jejím širokém okolí. Informace z obecního komunitního plánu budou představovat jeden z podkladů pro komunitní plán vyššího územního celku, např. ORP Dvůr Králové nad Labem. Důležitá bude také jeho pravidelná aktualizace.

Opatření 3.1.3: Podpořit rozvoj služeb a prvků souvisejících s odpadovým hospodářstvím

Smyslem opatření je uskutečnit takové aktivity, jejichž realizací dojde k určitému zkvalitnění služeb a prostranství souvisejících s odpadovým hospodářstvím.

Zajistit svoz odpadů z hůře přístupných míst v obci

Na veřejném projednávání i v dotaznících bylo několika respondenty zmíněno, že svoz směsného komunálního odpadu od občanů bydlících v hůře dostupných místech je problematický z toho důvodu, že je nedostupný pro současný vůz svozové firmy. Z toho vyplývá, že občané bydlící v těchto lokalitách jsou jistým způsobem znevýhodněni, neboť musí zajistit umístění popelnic do míst, kam se svozový vůz dostane, což někdy může být i poměrně velký kus cesty.

Konkrétní řešení této situace bylo navrženo na veřejném projednávání. Z hůře přístupných míst v obci, kam se nedostane vůz svozové firmy, by mohly být směsné komunální odpady sváženy např. multikárou, která by neměla problém do těchto míst zajet. Podle potřeby je možné vymyslet a navrhnout i jiné řešení této situace.

Uvažovat o vyasfaltování či vybetonování ploch pro kontejnery na tříděný odpad

V dotazníkovém šetření i na veřejném projednávání bylo zmíněno, že by plochy, kde se nachází kontejnery na tříděný odpad, mohly být vyasfaltovány, případně vybetonovány. Díky realizaci této aktivity by došlo ke zvýšení stability stání kontejnerů a také ke zlepšení manipulace s nimi v případě jejich výsypu. Je na zvážení vedení obce, zda vyasfaltování či vybetonování ploch podpoří a realizuje či nikoliv.

Opatření 3.1.4: Usilovat o udržení vybraných služeb v obci a uvažovat o rozšíření vybraných služeb

Opatření je zaměřeno na snahu udržet v obci vybrané prvky základní občanské vybavenosti, konkrétně existenci obchodu s potravinami. Dále je zaměřeno na to, zdali vytipovaným způsobem nerozšířit služby nabízené obcí.

V rámci obecních možností podporovat udržení přítomnosti obchodu s potravinami v obci

V rámci uskutečněného kulatého stolu s podnikateli bylo přítomnými konstatováno, aby v obci nadále fungovala prodejna potravin a nedošlo k jejímu uzavření. Zajistit její udržení v obci je však z pohledu možností obecního úřadu velmi omezené.

V zájmu prodejce potravin je samozřejmě se poskytovanými službami uživit a být ziskový. Z toho vyplývá, že udržení funkční prodejny potravin se bude odvíjet především od toho, zdali zde především místní obyvatelé budou nakupovat v takovém rozsahu, aby měl prodejce zajištěn dostatečný obrat. Obec může k udržení funkční prodejny potravin napomoci např. tím, že bude požadovat nízké nájemné za pronájem prostorů budovy.

Uvažovat o koupi štípačky na dřevo a následně zajistit její provoz

V rámci uskutečněného setkání u kulatého stolu s podnikateli byl navržen nápad, že by obec mohla koupit štípačku na dřevo a následně připravovat štípané dřevo k prodeji. V obecním vlastnictví jsou značné rozlohy lesních pozemků, o které obec musí pečovat, přičemž nákup štípačky by měl napomoci k usnadnění práce a ke zvýšení produktivity práce osob, které se o tyto pozemky starají. Druhým pozitivním efektem by byl zisk finančních prostředků za prodané dřevo. Je na zvážení vedení obce, zdali se pro nákup štípačky a její provoz rozhodne či nikoliv.

Cíl 3.2: Zlepšit stav budov a objektů ve vlastnictví obce

Strategický cíl je zaměřen na budovy a objekty, které jsou ve vlastnictví obce, a kterým by prospěla rekonstrukce, čímž by došlo ke zlepšení kvality jejich stavu.

Opatření 3.2.1: Zkvalitnit stav veřejných budov ve vlastnictví obce

Opatření obsahuje aktivity, jejichž realizací dojde ke zlepšení stavu objektů ve vlastnictví obce, které plní převážně funkci budov občanské vybavenosti.

Zrekonstruovat budovu č. p. 65

V budově č. p. 65 je kromě obecního úřadu také tělocvična, knihovna a je zde zázemí pro potřeby komunitní skupiny zájmového vzdělávání. Stav budovy však není v odpovídajícím stavu a prospěla by jí rekonstrukce. Ta spočívá v zateplení celého objektu a zajištění jeho odvětrávání včetně výměny starých oken, dále v obnově fasády, výměně vchodových dveří.

Zajistit rekonstrukci budovy č. p. 73

Budova č. p. 73 plní také více funkcí. Funguje zde obchod se smíšeným zbožím, dále ordinace praktického lékaře pro dospělé a je zde také bytová jednotka. Samotné budově by prospěla také rekonstrukce, která spočívá v obnově fasády a v případném zateplení celého objektu a zajištění jeho odvětrávání.

Opatření 3.2.2: Pokračovat v rekonstrukcích sakrálních objektů

Smyslem opatření je navázat na již uskutečněné aktivity týkající se obnovy sakrálních objektů na území obce.

Pokračovat v revitalizaci kostela Nanebevzetí Panny Marie

Jak vyplývá z analytické části (kap. 2.1.7.2 Hospodaření a majetek obce), v nedávných letech byla provedena řada aktivit, jejichž cílem je revitalizace kostela Nanebevzetí Panny Marie. Vzhledem k tomu, že revitalizace kostela je velmi nákladná, probíhá v postupných krocích, v závislosti na množství dostupných finančních prostředků. Cílem této aktivity je navázat na činnosti, které již byly v rámci revitalizace kostela uskutečněny, jinými slovy, pokračovat v těchto činnostech nadále.

Z konkrétních akcí týkajících se další revitalizace kostela lze jmenovat např. opravu vnějšího pláště kostela.

Pokračovat v rekonstrukcích křížků, Božích muk na území obce

Na území obce se nachází několik Božích muk a řada křížků. U některých těchto objektů proběhla v nedávné době rekonstrukce (např. Boží muka u lípy, Tomanův kříž, Formanův kříž). Na řadě objektů je však vliv času a přírodních činitelů zřejmý a prospěla by jim také rekonstrukce. Realizace aktivity spočívá v navázání na výše jmenované činnosti, tj. postupně pokračovat v obnově a rekonstrukci Božích muk a křížků, které nejsou v odpovídajícím stavu a rekonstrukce by jim prospěla. Ne všechny tyto objekty jsou však ve vlastnictví obce, tj. velmi důležitá bude také komunikace obce s dotčenými vlastníky, na jejichž pozemcích se některé objekty nacházejí.

3.2.4 Klíčová oblast rozvoje INFORMOVANOST A KOMUNIKAČNÍ TOKY

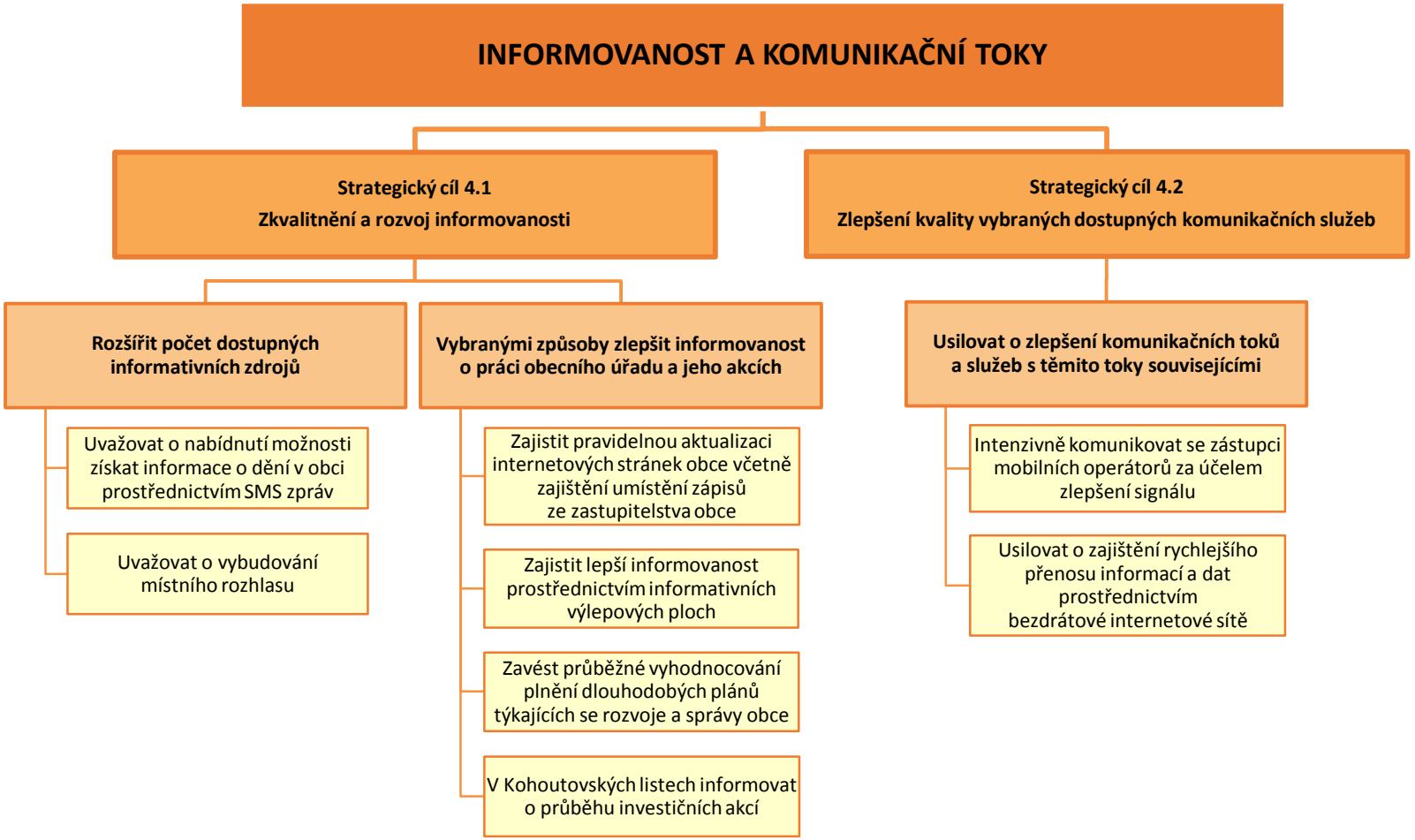

V obci je pravidelně vydáván čtvrtletník Kohoutovské listy, což je z pohledu informovanosti velmi pozitivní jev. V oblasti informovanosti a komunikačních toků jsou však v obci rezervy, které by bylo dobré odstranit prostřednictvím realizace řady rozvojových opatření, aktivit a činností. Klíčová oblast rozvoje se zaměřuje na definování těchto opatření a aktivit, jejichž uskutečnění povede ke zkvalitnění přenosu a distribuce informací v obci.

Cíl 4.1: Zkvalitnění a rozvoj informovanosti

Strategický cíl je zaměřen na zlepšení kvality v současné době v obci dostupných informačních zdrojů, dále na podporu nových informačních zdrojů. Cíl se také zaměřuje na zlepšení informovanosti o aktuální práci a novinkách z prostředí obecního úřadu.

Opatření 4.1.1: Rozšířit počet dostupných informativních zdrojů

Realizace aktivit obsažených v rámci tohoto opatření napomůže ke zlepšení informovanosti především trvale bydlících občanů, ale i chatařů a chalupářů.

Uvažovat o nabídnutí možnosti získat informace o dění v obci prostřednictvím SMS zpráv

Jednu z variant, jak informovat občany o důležitých událostech v obci (např. informace typu, kdy nepůjde elektrický proud, kdy bude mimořádně uzavřen obecní úřad, knihovna, apod.), představuje informování prostřednictvím SMS zpráv. Informování touto cestou obec prozatím nenabízí.

Je doporučeno o možnosti informování prostřednictvím této formy uvažovat a zvážit její zavedení. Neznamená to ovšem, že by byli informováni všichni obyvatelé obce. Služba by byla poskytována pouze těm občanům, kteří o ni obecní úřad zažádají.

Uvažovat o vybudování místního rozhlasu

Místní rozhlas představuje významný zdroj informací. Jelikož v obci Kohoutov vybudován není, je doporučeno jeho vybudování zvážit, konkrétně rozhlas bezdrátový. Pro některé občany, kteří nebydlí poblíž vývěsních ploch (případně je nečtou) či nemají nebo nepoužívají internet (z dotazníkového šetření vyplynulo, že počet takových osob není zanedbatelný), bude rozhlas důležitým zdrojem informací. Dále navíc v případě sdělení informací, které jsou akutní a občané by o nich měli vědět co nejdříve, je rozhlas ideální volbou. Z toho vyplývá, že dalším pozitivem přítomnosti místního rozhlasu v obci je fakt, že by plnil funkci varovného systému, který v obci v současné době není také k dispozici.

Opatření 4.1.2: Vybranými způsoby zlepšit informovanost o práci obecního úřadu a jeho akcích

Opatření je zaměřeno především na podporu zlepšení distribuce informací, co se momentálně v obci řeší či v blízké době připravuje. Jedná se o zlepšení informovanosti občanů ze strany obecního úřadu.

Zajistit pravidelnou aktualizaci internetových stránek obce včetně zajištění umístění zápisů ze zastupitelstva obce

Jak vyplývá z analytické části (kap. 2.1.2.3 Život v obci – Informovanost občanů a její kvalita), obec má své vlastní internetové stránky. Tyto stránky však mají značné rezervy. Na jedné straně jsou zde umístěny některé aktuální informace, na druhé straně je však řada informací neaktuálních či nedostupných.

Je doporučeno provést komplexní revizi internetových stránek obce a následně zajistit jejich pravidelnou aktualizaci. S tím souvisí i požadavek řady osob, aby na stránkách byly umísťovány aktuální zápisy ze zastupitelstva obce.

Zajistit lepší informovanost prostřednictvím informativních výlepových ploch

Informativních ploch se na území obce nachází několik (např. u budovy obecního úřadu, ve Vyhnánově na budově hasičské zbrojnice, apod.). V tomto ohledu je jejich počet dostačující. Problémem však je, že tyto plochy nejsou dostatečně aktualizovány a využity.

Realizace této aktivity spočívá v pravidelné obměně vystavených plakátů v tom smyslu, aby byly na těchto plochách stále aktuální informace a občané je tak měli stále k dispozici.

Zavést průběžné vyhodnocování plnění dlouhodobých plánů týkajících se rozvoje a správy obce

V dotazníkovém šetření několik respondentů vyjádřilo názor, že by bylo dobré, kdyby bylo průběžně vyhodnocováno plnění dlouhodobých plánů a záměrů, které se týkají především rozvoje, ale i správy obce. Vyhodnocování by mohlo být provedeno jednou ročně prostřednictvím schůzky v zasedací místnosti obecního úřadu, kde by vedení obce zhodnotilo, co se v daném roce podařilo splnit, co naopak ne, jaké byly důvody nesplnění některých věcí, apod.

V Kohoutovských listech informovat o průběhu investičních akcí

Na setkání s podnikateli u kulatého stolu bylo přítomnými konstatováno, že by přivítali, kdyby v Kohoutovských listech byly uvedeny informace týkající se aktuálního průběhu investičních akcí. Ve výše zmíněném požadavku spočívá realizace této aktivity.

Cíl 4.2: Zlepšení kvality vybraných dostupných komunikačních služeb

Strategický cíl je zaměřen na podporu komunikačních toků, které mají v obci své rezervy, a kterým by prospělo zkvalitnění, čímž by byly lépe naplněny potřeby občanů.

Opatření 4.2.1: Usilovat o zlepšení komunikačních toků a služeb s těmito toky souvisejícími

Opatření je svým charakterem zaměřeno na podporu kvality a rychlosti těch komunikačních toků, které mají značný potenciál být v kvalitnější podobě.

Intenzivně komunikovat se zástupci mobilních operátorů za účelem zlepšení signálu

Z dotazníkového šetření i veřejného projednávání vyplynulo, že signál mobilních operátorů je na mnoha místech v obci nedostatečný, což se projevuje na kvalitě hovorů obyvatel, podnikatelských subjektů, apod. Realizace aktivity spočívá v intenzivní komunikaci zástupců obce se zástupci mobilních operátorů za účelem hledání možností, jak by mohla být situace v této oblasti zlepšena. Jinými slovy, aby byl v obci při telefonování zajištěn bezproblémový přenos informací.

Usilovat o zajištění rychlejšího přenosu informací a dat prostřednictvím bezdrátové internetové sítě

Několik respondentů v rámci dotazníkového šetření uvedlo, že by uvítali, kdyby byl v obci k dispozici rychlejší internet. Realizace aktivity spočívá v komunikaci vedení obce s provozovatelem internetové sítě za účelem zajištění rychlejšího přenosu informací a dat, definování podmínek, za kterých by mohl být provozovatelem rychlejší přenos zajištěn, apod.

3.2.5 Klíčová oblast rozvoje PROSTŘEDÍ OBCE

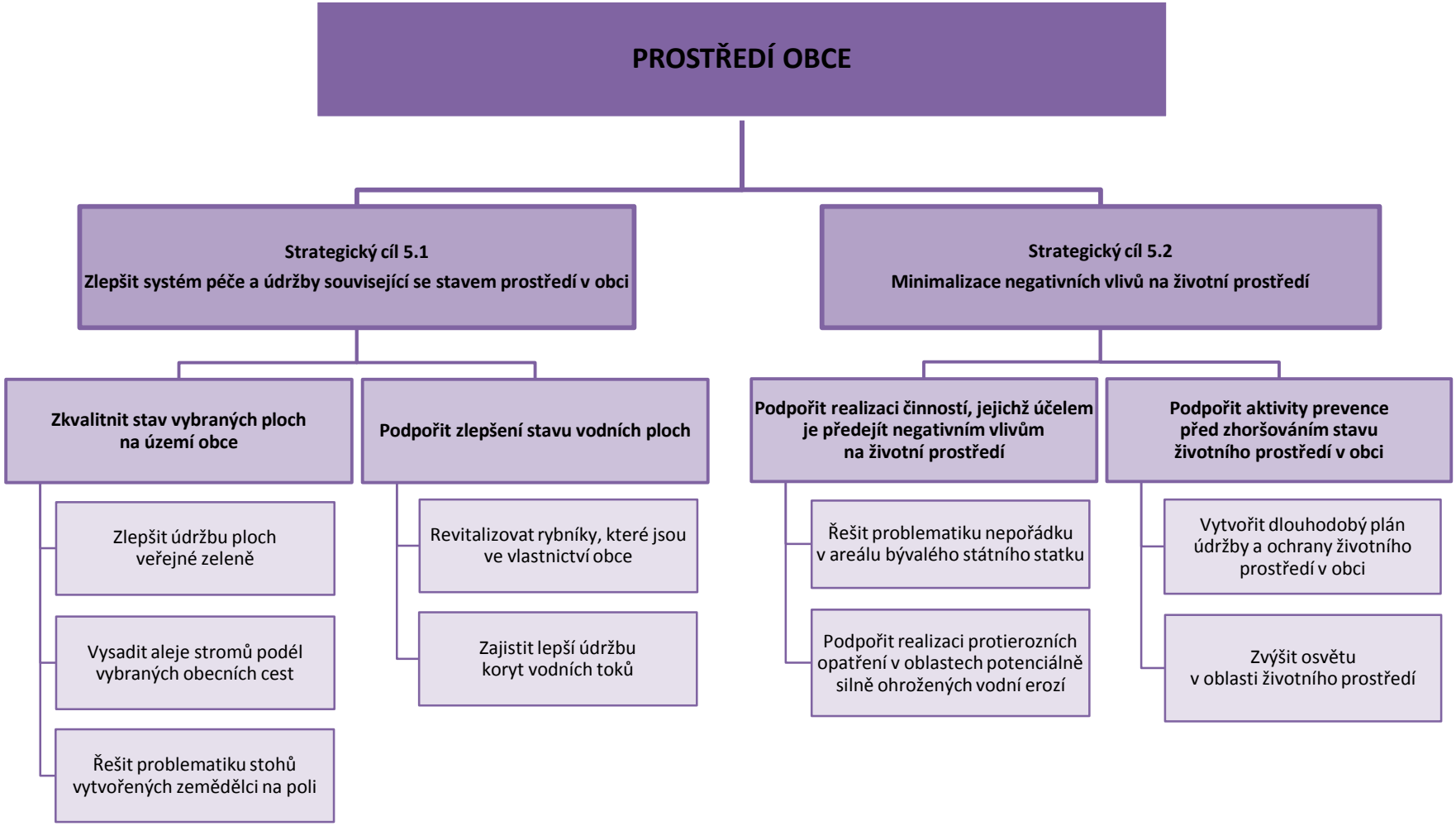

Obec Kohoutov disponuje atraktivní přírodou a životním prostředím. Klíčová oblast rozvoje se zaměřuje na to, aby tomu bylo i nadále, a aby nedocházelo ke zhoršování stavu životního prostředí. Ať už se jedná o preventivní opatření, osvětu či údržbu ploch, které bezprostředně s přírodou a životním prostředím souvisí.

Cíl 5.1: Zlepšit systém péče a údržby související se stavem prostředí v obci

Strategický cíl je zaměřen na zlepšení údržby ploch na území obce, konkrétně ploch veřejné zeleně, ploch souvisejících se zemědělskou činností a ploch vodních.

Opatření 5.1.1: Zkvalitnit stav vybraných ploch na území obce

Opatření obsahuje aktivity, jejichž realizací dojde ke zkvalitnění vybraných ploch souvisejících s prostředím obce.

Zlepšit údržbu ploch veřejné zeleně

V dotazníkovém šetření se řada respondentů vyjádřila, že by v obci měly být lépe udržovány plochy veřejné zeleně. Údržbu lze zkvalitnit např. častějším sekáním trávy v době jejího růstu, pravidelným prořezem křovin, apod.

Ke zkvalitnění údržby by napomohlo pořízení nové techniky, kterou by mohli obecní zaměstnanci využívat. Její pořízení se však odvíjí od finančních možností obce.

Napomoci realizaci této aktivity by mohli i dlouhodobě nezaměstnaní lidé, kteří by formou veřejně prospěšných prací tyto plochy udržovali.

V úvahu přichází i obecně prospěšné práce, které by zastávali lidé, kteří se provinili proti zákonům a dostali tento trest.

Vysadit aleje stromů podél vybraných obecních cest

Ze setkání podnikatelů vyplynulo, že by dotyční uvítali, kdyby podél obecních cest byly vysazeny aleje stromů. Konkrétně by se mohlo jednat o aleje ovocné či smíšené, např. stromy typu slivoň švestka, ořešák královský, apod.

V důsledku vysazení alejí podél cest by došlo k jejich oživení a taktéž by plnily funkci větrolamů. Realizace aktivity spočívá ve vytipování konkrétních obecních cest, kde by mohly být aleje vysazeny.

Řešit problematiku stohů vytvořených zemědělci na poli

Na veřejném projednávání bylo zmíněno, že problém představují nevyužité stohy vytvořené zemědělci. V důsledku nevyužití těchto stohů dochází k jejich postupnému hnití, což vede např. k zápachu. Značné množství hnijící slámy může mít negativní vliv na půdu v okolí, proto je doporučeno problém nevyužitých stohů řešit. Ideální řešení představuje jejich využití jako zdroj energie formou spalování v bioplynové stanici.

Realizace aktivity spočívá v komunikaci obce se zemědělci, aby problematiku nevyužitých stohů řešili.

Opatření 5.1.2: Podpořit zlepšení stavu vodních ploch

Opatření je zaměřeno na zkvalitnění stavu vybraných vodních ploch nacházejících se na území obce.

Revitalizovat rybníky, které jsou ve vlastnictví obce

Z veřejného projednávání a dotazníkového šetření vyplynulo, že občané by uvítali, kdyby bylo provedeno vyčištění rybníků a v důsledku toho by došlo ke zlepšení jejich stavu a vzhledu. Ve vlastnictví obce je několik menších vodních ploch:

- vodní plocha, která je součástí parcely KN 1538 (k.ú. Kohoutov)
- vodní plocha, která je součástí parcely KN 1578 (k.ú. Kohoutov)
- vodní plocha, která je součástí parcely KN 1686 (k.ú. Kohoutov)
- vodní plocha, která je součástí parcely KN 1961 (k.ú. Kohoutov)
- vodní plocha, která je součástí parcely KN 916 (k.ú. Kladruby u Kohoutova)
- vodní plocha, která je součástí parcely KN 918 (k.ú. Kladruby u Kohoutova)

Je doporučeno postupně tyto vodní plochy revitalizovat.

Zajistit lepší údržbu koryt vodních toků

V dotazníkovém šetření bylo několika respondenty konstatováno, že vodním tokům by prospěla lepší údržba. Vzhledem k nevzhlednému stavu některých míst koryt vodních toků je doporučeno jejich údržbu zlepšit. Prostřednictvím lepší údržby dojde ke zlepšení odtokových poměrů vodních toků a nepochybně budou působit i lepším estetickým dojmem.

V rámci této aktivity bude důležitá komunikace a spolupráce obce se správci vodních toků, tj. ve většině případů s Povodím Labe, s. p., ale i s Lesy České republiky, s. p.

Cíl 5.2: Minimalizace negativních vlivů na životní prostředí

Strategický cíl se zaměřuje na činnosti, jejichž účelem je především předejít negativním vlivům na životní prostředí. S danou problematikou úzce souvisí i informovanost obyvatel, jak se správně k životnímu prostředí chovat.

Opatření 5.2.1: Podpořit realizaci činností, jejichž účelem je předejít negativním vlivům na životní prostředí

Realizace aktivit uvedených v rámci tohoto opatření ve svém důsledku povede ke zvýšení ochrany životního prostředí obce.

Řešit problematiku nepořádku v areálu bývalého státního statku

Na veřejném projednávání bylo konstatováno, že potenciální problém představuje vyvážení odpadu ze zahrad do areálu bývalého státního statku, v důsledku čehož zde vzniká nepořádek. Aby tomu tak nebylo i nadále a nedocházelo k dalšímu hromadění a nárůstu nepořádku v tomto prostoru, je doporučeno apelovat na občany, aby odpad do areálu nevyváželi. Následně je doporučeno

dohodnout se společností, v jejímž vlastnictví areál je, odvoz nepořádku pryč a zajistit tak jeho likvidaci. Pokud by se daná problematika neřešila, je zde velké riziko vzniku ekologické zátěže a s tím spojených problémů (např. riziko kontaminace podzemních vod, v důsledku toho hrozba znečištění vodojemu, který se nachází nedaleko, apod.).

Podpořit realizaci protierozních opatření v oblastech potenciálně silně ohrožených vodní erozí

Ze zpracované analytické části vyplynulo, že půdy na území obce jsou potencionálně ohroženy vodní erozí a to především v důsledku řady velmi svažitých a mnohdy i rozlehlých pozemků, což představuje významný faktor potencionálního ohrožení. Protierozních opatření je celá řada a dělí se do tří hlavních kategorií – organizační (např. pásové pěstování plodin, záchytné travní pásy, apod.), agrotechnická (např. protierozní orba, protierozní setí, apod.) a technická opatření (např. průlehy, ochranné hrázky[103], apod.).

Realizace protierozních opatření je však přímo závislá na stanoviscích vlastníků dotčených pozemků. V tomto ohledu nelze opomenout ukončené KPÚ v obou k.ú. obce, kde v rámci Plánu společných zařízení byly identifikovány lokality, kde konkrétně by měla být protierozní opatření realizována.

Opatření 5.2.2: Podpořit aktivity prevence před zhoršováním stavu životního prostředí v obci

Smyslem opatření je podpořit osvětovou a plánovací činnost vedoucí ke zvýšení ochrany, údržby a všeobecně k lepšímu chování k životnímu prostředí.

Vytvořit dlouhodobý plán údržby a ochrany životního prostředí v obci

Dlouhodobý plán údržby a ochrany životního prostředí v obci představuje dokument, který bude obsahovat důležité informace, jaké aktivity má obec v budoucnu vykonávat, aby byla zajištěna ochrana životního prostředí. Plán by měl obsahovat informace týkající se údržby a ochrany zeleně, vodních toků a vodních ploch, informace o kvalitě ovzduší v obci a způsobu zajištění jeho dobrého stavu, informace týkající se ochrany zemědělského půdního fondu, apod.

Zvýšit osvětu v oblasti životního prostředí

Aktivita je zaměřena na pravidelné informování obyvatel, jehož smyslem je předávání aktuálních informací v oblasti ochrany životního prostředí, odpadového hospodářství (jak správně třídit odpad, jeho opětovné materiálové či energetické využití, informace o době rozkladu jednotlivých druhů odpadů v přírodě), apod.

Informování by mohlo být provedeno např. uskutečněním interaktivního semináře v budově obecního úřadu ve zvolené časové periodě, otištěnými články v Kohoutovských listech, apod.

[103] Zdroj: Internetové stránky Ministerstva zemědělství, blíže viz: http://eagri.cz/public/web/mze/zivotni-prostredi/ochrana-pudy/eroze-pudy/protierozni-opatreni/

3.2.6 Klíčová oblast rozvoje PODNIKÁNÍ A ZAMĚSTNANOST

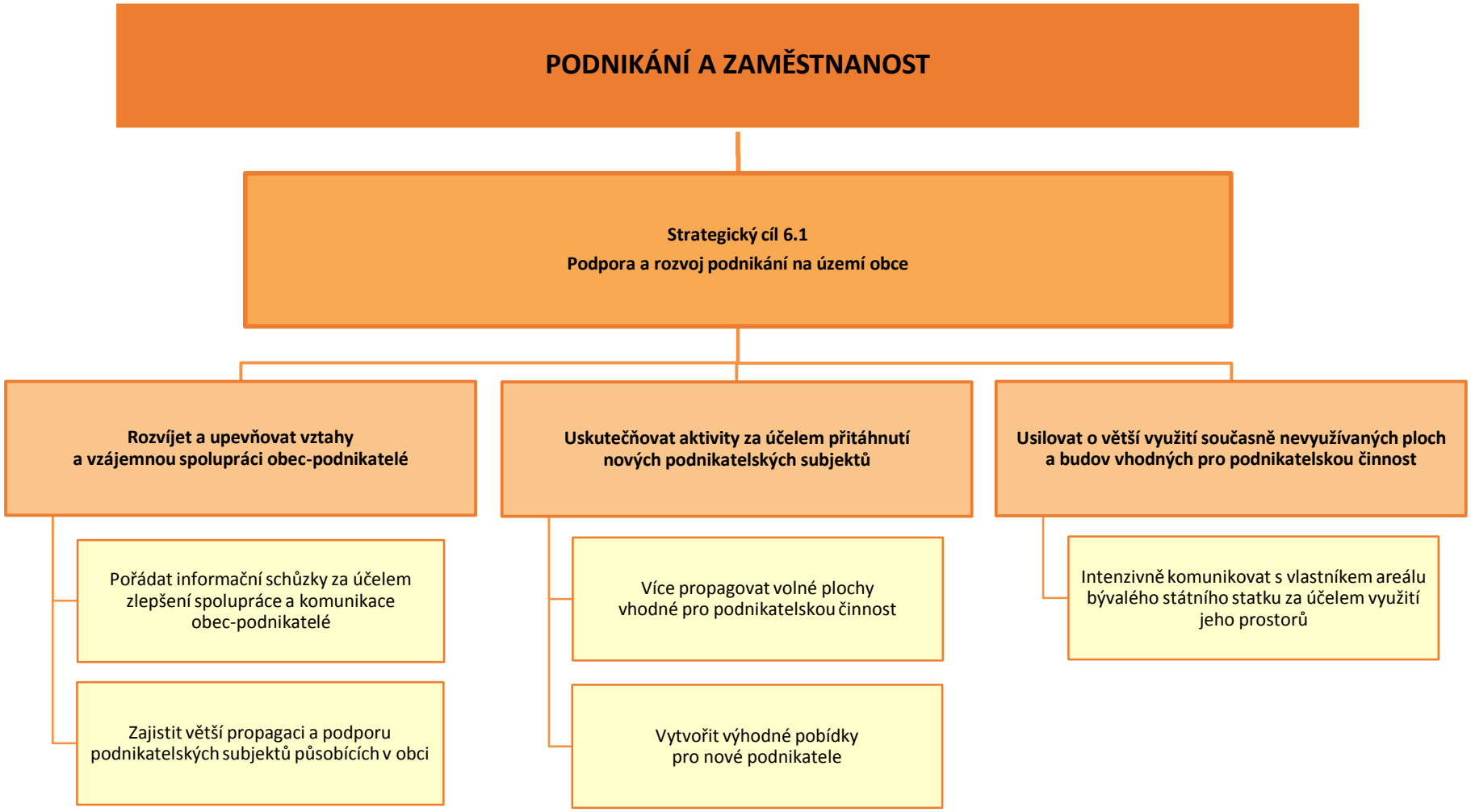

Klíčová oblast rozvoje se zaměřuje na posílení vztahů mezi obcí, podnikatelskými subjekty se zaměstnanci i drobnými živnostníky, což pro rozvoj podnikatelského prostředí v obci bude nepochybně prospěšné. Dále se klíčová oblast zaměřuje na snahu přitáhnout nové podnikatelské subjekty do obce a také na řešení situace vybraných, momentálně nevyužívaných, budov a ploch.

Cíl 6.1: Podpora a rozvoj podnikání na území obce

Strategický cíl je zaměřen na podporu a rozvoj podnikatelské činnosti na území obce. Jednak se jedná o posilování vztahů a podporu spolupráce s podnikatelskými subjekty, které již v obci působí. Dále se jedná o snahu přitáhnout potenciální podnikatelské subjekty, které by v obci mohly začít podnikat a vyvíjet činnost. Opomenuta není ani problematika v současnosti nevyužitých ploch, které jsou vhodné pro podnikatelskou činnost.

Opatření 6.1.1: Rozvíjet a upevňovat vztahy a vzájemnou spolupráci obec-podnikatelé

Smyslem opatření je rozvoj spolupráce a komunikace mezi obcí a podnikatelskými subjekty v obci působícími. Dále je zaměřeno na zvýšení propagace těchto subjektů, která bude prospěšná jak pro samotné podnikatelské subjekty, tak pro obec.

<u>Pořádat informační schůzky za účelem zlepšení spolupráce a komunikace obec-podnikatelé</u>

Spolupráce mezi obcí a podnikatelskými subjekty, které v obci působí, je důležitá. S některými subjekty a v některých oblastech je spolupráce intenzivnější, v jiných méně. Všeobecně je tato spolupráce z pohledu obce vnímána jako průměrná, tudíž její zkvalitnění by nepochybně dotčeným subjektům prospělo.

Vedení obce má své záměry, jakým směrem by se měl rozvoj obce ubírat. Podnikatelské subjekty mají také své záměry a cíle, kterých chtějí v rámci podnikání dosáhnout. Zájmy obou skupin mohou být společné, ale i částečně protichůdné. Z toho důvodu je důležitá jejich vzájemná komunikace, aby k protichůdným zájmům nedocházelo.

Jako vhodné řešení se nabízí pořádání informačních schůzek, na kterých by docházelo ke vzájemné výměně informací mezi představiteli obce a podnikatelskými subjekty v obci působícími. Realizace těchto diskuzí napomůže ke zlepšení vzájemné spolupráce, vysvětlení případných nejasností, apod. Informativní schůzky by měly být uskutečňovány v určité časové periodě, např. jednou ročně.

<u>Zajistit větší propagaci a podporu podnikatelských subjektů působících v obci</u>

Podnikatelské subjekty působící v obci jsou již určitým způsobem obcí propagovány, např. prostřednictvím seznamu na oficiálních internetových stránkách obce. Tento seznam má však své rezervy, neboť některé subjekty uvedené v seznamu již nevyvíjejí činnost, jiné v seznamu naopak chybí. Je doporučeno seznam doplnit a následně pravidelně aktualizovat.

Propagace podnikatelských subjektů může být provedena dalšími vhodnými způsoby např. umístěním billboardu u silnice I/37 s uvedením informací o obci i dostupných službách (nutná dohoda se SS KHK), prostřednictvím příspěvku v Kohoutovských listech, dále otisknutím článku o nabízených službách v regionálních denících, atd.

Propagace podnikatelských subjektů a s ním spojená propagace místních výrobků a služeb, je důležitá nejen pro dané subjekty, ale je i v zájmu obce a blízkého regionu.

Opatření 6.1.2: Uskutečňovat aktivity za účelem přitáhnutí nových podnikatelských subjektů

Opatření je svými aktivitami zaměřeno na podporu vytvoření takového prostředí, které bude natolik atraktivní pro nové podnikatelské subjekty, že budou ochotné na území obce začít vyvíjet vlastní činnost. Díky tomu by došlo k rozšíření nabídky dostupných služeb a vedlejším efektem může být i vznik nových pracovních míst.

Více propagovat volné plochy vhodné pro podnikatelskou činnost

Na území obce jsou k dispozici volné plochy vhodné pro podnikatelskou činnost. Především se jedná o areál bývalého státního statku, který nabízí značné množství volných ploch a budov. Areál je v soukromém vlastnictví, tudíž role a možnosti obce jsou v tomto případě velmi omezené.

Pokud by se v obci objevily další plochy vhodné pro podnikatelskou činnost, je doporučeno zajistit jejich adekvátní propagaci (např. prostřednictvím realitních kanceláří), což v konečném důsledku povede k rozvoji podnikatelského prostředí v obci.

Vytvořit výhodné pobídky pro nové podnikatele

Vytvořením výhodných pobídek obec značně zvýší šance na přitáhnutí potencionálních investorů do obce.

Mezi pobídky ze strany obce lze zařadit např. následující:

- výhodné ceny pozemků
- existence či vybudování potřebné infrastruktury
- pomoc při vyřizování formalit souvisejících se stavebním povolením v případě investiční výstavby
- dočasné snížení daně z nemovitosti
- výhodné nájemné za pronájem volných prostor a pozemků ve vlastnictví obce[104]
- poskytnutí finančního příspěvku za vytvoření pracovního místa

I v případě obcí nabízených výhodných pobídek je důležitá následná jejich propagace, tj. aby se o nich potencionální investoři včas dozvěděli.

[104] Délku časového období tohoto zvýhodnění určí představitelé obce. Toto se týká i dočasného snížení daně z nemovitosti.

Opatření 6.1.3: Usilovat o větší využití současně nevyužívaných ploch a budov vhodných pro podnikatelskou činnost

Smyslem opatření je snaha zajistit opětovné či větší využití vybraných ploch a budov, které v současné době nejsou adekvátně využívány, v důsledku čehož dochází k jejich postupnému chátrání.

Intenzivně komunikovat s vlastníkem areálu bývalého státního statku za účelem využití jeho prostorů

Areál bývalého státního statku (obrázek 15) představuje nejvýznamnější volnou plochu vhodnou pro podnikatelskou činnost (viz aktivita v rámci opatření 6.1.2). Hlavním nedostatkem areálu je jeho špatný a neustále chátrající stav. Aby tomu tak nebylo i nadále, bylo by dobré areál nějakým způsobem více využít, např. pro podnikatelskou činnost, ale i nějakým jiným způsobem. Jak již bylo zmíněno, areál je v soukromém vlastnictví, tudíž role obce je velmi omezená a spočívá především v intenzivní komunikaci se zástupci společnosti, která areál vlastní. Cílem těchto jednání by mělo být nalezení východiska, jakým způsobem by mohl být areál více využit, co vše by bylo k realizaci daného záměru potřeba, apod.

Obrázek 15: Část areálu bývalého státního statku – stav k prosinci 2015

Zdroj: vlastní průzkum

3.3 Podpora realizace Programu rozvoje

Nezbytnou součástí PRO je zajištění jeho realizace. Bude stanovena osoba tzv. garant PRO, který bude zároveň jeho iniciátorem. Iniciátor bude koordinovat všechny činnosti spojené s realizací a aktualizacemi PRO.

Dále bude stanoven časový harmonogram realizace jednotlivých aktivit a zároveň bude definováno, kde bude možné do PRO rozvoje nahlédnout.

Postupné sledování a vyhodnocování realizace PRO bude zajištěno prostřednictvím navržených monitorovacích indikátorů. Díky monitoringu, který by měl být prováděn pravidelně (nejlépe jednou za rok), bude patrné, zda se daří PRO naplňovat.

Stanoven bude i způsob, forma a četnost aktualizace PRO. Výše uvedené skutečnosti budou detailně řešeny v následujících kapitolách PRO Kohoutov na období 2016-2022 (akční plán a implementační část).

4 Akční plán

Akční plán vychází ze strategické části a určuje, jakými konkrétními kroky či projekty budou naplňovány příslušné cíle uvedené v PRO. Zpracovává se na období nejbližších 1-2 let. Akční plán v podstatě představuje soubor konkrétních projektových záměrů a de facto konkretizuje jednotlivé rozvojové aktivity na nejbližší časové období[105]. Aktivity, které jsou naplánovány na pozdější období, jsou zařazeny do tzv. **zásobníku projektových záměrů** (příloha 1).

U každé aktivity musí být zřejmé, k naplnění jakého cíle přispívá. Sestavování akčního plánu musí být v souladu jak se strategickou částí, tak s připravovaným rozpočtem obce na následující rok. Projekty zařazené do akčního plánu musí být kryty rozpočtem nebo musí mít zajištěn jiný, externí, zdroj financování. Pokud nebudou mít jednotlivé projekty zařazené do akčního plánu jednoznačně určen zdroj financování, budou z akčního plánu vyřazeny.

Proces přípravy akčního plánu je proces dlouhodobý a opakovaný, který prostupuje celým programovým obdobím. Zpracování akčního plánu na následující kalendářní rok by mělo probíhat souběžně s přípravou rozpočtu obce. Vybrány jsou ty aktivity, které je možné z věcného, časového a finančního hlediska realizovat v následujícím roce. Přehled konkrétních aktivit, které byly výběrem zařazeny do akčního plánu pro následující rok, musí být schválen vedením obce.

Důležité je zmínit i vyhodnocení daného akčního plánu, které by mělo být provedeno v prvním pololetí roku, který následuje po realizaci akčního plánu. V rámci vyhodnocení budou posouzeny jednotlivé projekty, zda se podařilo uskutečnit jejich realizaci či nikoliv. Aktivity, které se nepodařilo realizovat, jsou zařazeny do akčního plánu na další rok, případně přesunuty do zásobníku projektů.

Následující přehledová tabulka znázorňuje, jak jsou jednotlivé aktivity v akčním plánu podrobně specifikovány a které konkrétní informace obsahují.

Aktivity zařazené v zásobníku projektů nejsou tak podrobně specifikovány, jako je tomu v případě aktivit zařazených v akčním plánu, tj. nejsou u nich popsány všechny informace, které jsou uvedeny v řádcích následující tabulky. U aktivit zařazených v zásobníku projektů jsou podrobně specifikovány tyto informace:

- žadatel
- role obce
- zdůvodnění a přínos pro rozvoj obce
- předpokládané náklady
- předpokládané zdroje financování
- předpokládané období realizace projektu
- vazba na klíčové oblasti rozvoje PRO Kohoutov 2016-2022

[105] Zdroj: GaREP spol. s r.o., e-Rozvoj.cz, s.r.o. (2013): Metodika tvorby programu rozvoje obce. Ministerstvo pro místní rozvoj České republiky, 70 s.

Název aktivity	
žadatel projektu	uvedení konkrétního žadatele
partneři projektu/dotčený orgán	spolupracující a podílející se organizace/subjekty
role obce	realizační/iniciační/motivační
zdůvodnění a přínos projektu pro rozvoj obce	popis, jak daná aktivita přispěje k rozvoji obce
rizika	rizika realizace projektového záměru
typ projektu	investiční/neinvestiční
důležitost projektu	nízká/střední/vysoká
předpokládané náklady projektu	odhadované potřebné finanční prostředky na realizaci
předpokládané zdroje financování projektu	vlastní prostředky/krajské dotace/evropské dotace, apod.
vazby na strategické dokumenty	výčet těchto dokumentů včetně uvedení prioritních os, specifických cílů, apod.
místo realizace projektu	konkrétní parcela/parcely/lokalita/lokality
území dopadu	území, které bude projekt ovlivňovat
předpokládané období realizace projektu	předpokládaný rok realizace
odpovědnost za realizaci projektu	subjekty, které budou zajišťovat faktické naplňování aktivity
stav připravenosti projektu	záměr/zpracovaná projektová dokumentace/vyhlášení výběrového řízení na zpracovatele, apod.
doplňující informace	podle potřeby uvedeny další informace

Ještě před samotnou specifikací projektových záměrů je nutné zmínit některé skutečnosti. Řada aktivit a jejich realizace je naplánována v letech 2017 a dále. Přesto je u nich mnohokrát uveden i předpokládaný zdroj financování a vazba na strategický dokument Královéhradeckého kraje, který je zpracován pro období 2014-2016. Je to z důvodu přehlednosti, jelikož už v současné době jsou některé strategické dokumenty a dotační programy nastaveny tak, že mají jednoznačnou vazbu na danou aktivitu, resp. by bylo možné z nich realizaci spolufinancovat.

Až bude pro potřeby Královéhradeckého kraje na roky 2017-2020 vytvořen obdobný strategický dokument, který na současný naváže, bude provedena aktualizace vazeb jednotlivých aktivit na dané dokumenty, resp. zdroje financování.

V rámci tabulek Akčního plánu jsou používány následující zkratky:

ČEZ = České energetické závody
ČOV = čistírna odpadních vod
DKNL = Dvůr Králové nad Labem
DP = dotační program
DS KHK = Dotační strategie Královéhradeckého kraje
EU = Evropská unie
IROP = Integrovaný regionální operační program
KN = katastr nemovitostí
KOR = klíčová oblast rozvoje
MAS = místní akční skupina
MěÚ = městský úřad
MMR = Ministerstvo pro místní rozvoj
MPO = Ministerstvo průmyslu a obchodu
MZe = Ministerstvo zemědělství
MŽP = Ministerstvo životního prostředí
OPP = obecně prospěšné práce
OP PIK = Operační program Podnikání a inovace pro konkurenceschopnost
OP ŽP = Operační program Životní prostředí
ORP = obec s rozšířenou působností
OŽP = Odbor životního prostředí
POV KHK = Program obnovy venkova Královéhradeckého kraje
PRO = Program rozvoje obce
PRV = Program rozvoje venkova
SC = specifický cíl
SFDI = Státní fond dopravní infrastruktury
SFŽP = Státní fond životního prostředí
SO = strategická oblast
SS KHK = Správa silnic Královéhradeckého kraje
StC = strategický cíl
SÚS KHK = Správa a údržba silnic Královéhradeckého kraje
VPP = veřejně prospěšné práce

Zajistit vytvoření interaktivního dětského hřiště	
žadatel projektu	Obec Kohoutov
partneři projektu/dotčený orgán	Královéhradecký kraj, některá z nadací
role obce	realizační
zdůvodnění a přínos projektu pro rozvoj obce	nárůst dostupné infrastruktury pro volnočasové aktivity, především pro potřeby dětí a mládeže
rizika	nezískání dotační podpory nedostatek vlastních finančních prostředků
typ projektu	investiční
důležitost projektu	vysoká
předpokládané náklady projektu	okolo 400 tis. Kč
předpokládané zdroje financování projektu	POV KHK 2014-2020 DS KHK 2014-2016 Nadace ČEZ vlastní prostředky
vazby na strategické dokumenty	Strategie rozvoje Královéhradeckého kraje 2014-2020 (SO 3: Veřejné služby a občanská společnost, StC 3.4: Podporovat rozvoj kultury a sportu a rozšířit nabídku trávení volného času pro obyvatele kraje i jeho návštěvníky) Program rozvoje Královéhradeckého kraje 2014-2016 (Opatření 3.4.3: Podpora sportovních a volnočasových aktivit) Strategie komunitně vedeného místního rozvoje pro území MAS Království – Jestřebí hory, o.p.s. na období 2014–2020 (KOR 2: Občanská vybavenost – školství, sociální služby a volný čas, StC: Zajistit hodnotné životní podmínky všech obyvatel regionu, SC 2.4: Zkvalitnit podmínky pro kulturní, sportovní a spolkovou činnost)
místo realizace projektu	parcely KN 30/5 a KN 34 (k.ú. Kohoutov)
území dopadu	místní – pouze území obce
předpokládané období realizace projektu	2016-2017
odpovědnost za realizaci projektu	Zastupitelstvo obce Kohoutov
stav připravenosti projektu	vytvořena projektová dokumentace – podle potřeby bude nutno aktualizovat
doplňující informace	vazba na klíčové oblasti rozvoje PRO Kohoutov 2016-2022: 1, 2, 3

Vybudovat na území obce workoutové hřiště	
žadatel projektu	Obec Kohoutov
partneři projektu/dotčený orgán	Královéhradecký kraj
role obce	realizační
zdůvodnění a přínos projektu pro rozvoj obce	nárůst dostupné infrastruktury pro volnočasové aktivity
rizika	objevení neočekávaných problémů při realizaci
typ projektu	investiční
důležitost projektu	střední
předpokládané náklady projektu	okolo 70 tis. Kč
předpokládané zdroje financování projektu	POV KHK 2014-2020 DS KHK 2014-2016 vlastní prostředky
vazby na strategické dokumenty	Strategie rozvoje Královéhradeckého kraje 2014-2020 (SO 3: Veřejné služby a občanská společnost, StC 3.4: Podporovat rozvoj kultury a sportu a rozšířit nabídku trávení volného času pro obyvatele kraje i jeho návštěvníky) Program rozvoje Královéhradeckého kraje 2014-2016 (Opatření 3.4.3: Podpora sportovních a volnočasových aktivit) Strategie komunitně vedeného místního rozvoje pro území MAS Království – Jestřebí hory, o.p.s. na období 2014–2020 (KOR 2: Občanská vybavenost – školství, sociální služby a volný čas, StC: Zajistit hodnotné životní podmínky všech obyvatel regionu, SC 2.4: Zkvalitnit podmínky pro kulturní, sportovní a spolkovou činnost)
místo realizace projektu	parcely KN 30/5 a KN 34 (k.ú. Kohoutov) či nějaká jiná lokalita
území dopadu	místní – pouze území obce
předpokládané období realizace projektu	2016-2017
odpovědnost za realizaci projektu	Zastupitelstvo obce Kohoutov
stav připravenosti projektu	záměr
doplňující informace	vazba na klíčové oblasti rozvoje PRO Kohoutov 2016-2022: 1, 2, 3

Zajistit vhodné prostory pro zřízení kulturního zařízení/sálu	
žadatel projektu	Obec Kohoutov
partneři projektu/dotčený orgán	MŽP, Královéhradecký kraj
role obce	realizační
zdůvodnění a přínos projektu pro rozvoj obce	nárůst dostupné občanské vybavenosti, přítomnost zařízení napomůže ke zvýšení soudržnosti obyvatel
rizika	problémy spojené s odkupem nemovitosti do vlastnictví obce nedostatek vlastních finančních prostředků nezískání dotační podpory
typ projektu	investiční
důležitost projektu	vysoká
předpokládané náklady projektu	budou se odvíjet od vytipovaného objektu - pokud budova č. p. 88 - v řádu jednotek mil. Kč
předpokládané zdroje financování projektu	EU – OP ŽP 2014-2020 (energetické úspory) POV KHK 2014-2020 (rekonstrukce) vlastní prostředky
vazby na strategické dokumenty	Strategie rozvoje Královéhradeckého kraje 2014-2020 (SO 3: Veřejné služby a občanská společnost, StC 3.4: Podporovat rozvoj kultury a sportu a rozšířit nabídku trávení volného času pro obyvatele kraje i jeho návštěvníky) Program rozvoje Královéhradeckého kraje 2014-2016 (Opatření 3.4.2: Rozvoj kultury v regionu a Opatření 3.4.3: Podpora sportovních a volnočasových aktivit) Strategie komunitně vedeného místního rozvoje pro území MAS Království – Jestřebí hory, o.p.s. na období 2014–2020 (KOR 2: Občanská vybavenost – školství, sociální služby a volný čas, StC: Zajistit hodnotné životní podmínky všech obyvatel regionu, SC 2.4: Zkvalitnit podmínky pro kulturní, sportovní a spolkovou činnost)
místo realizace projektu	parcela KN st. 8 (k.ú. Kohoutov)
území dopadu	regionální
předpokládané období realizace projektu	2016 a dále
odpovědnost za realizaci projektu	Zastupitelstvo obce Kohoutov
stav připravenosti projektu	záměr
doplňující informace	vazba na klíčové oblasti rozvoje PRO Kohoutov 2016-2022: 1, 2, 3

Podpořit fungování pravidelného cvičení s instruktorem	
žadatel projektu	Obec Kohoutov, případně některý ze zájmových spolků
partneři projektu/dotčený orgán	zájmové spolky působící v obci
role obce	motivační
zdůvodnění a přínos projektu pro rozvoj obce	zajištění pravidelné pohybové aktivity pro osoby v každém věku
rizika	nezájem či nízký zájem místních obyvatel o cvičení a v důsledku toho nedostatek účastníků
typ projektu	neinvestiční
důležitost projektu	střední
předpokládané náklady projektu	do 15 tis. Kč/rok
předpokládané zdroje financování projektu	vlastní prostředky prostředky zájemců o cvičení
vazby na strategické dokumenty	Program rozvoje Královéhradeckého kraje 2014-2016 (Opatření 3.4.3: Podpora sportovních a volnočasových aktivit)
místo realizace projektu	parcela KN st. 30 (k.ú. Kohoutov)
území dopadu	mikroregionální – s vazbou i na nejbližší okolí obce
předpokládané období realizace projektu	průběžně po celé programové období
odpovědnost za realizaci projektu	Obec Kohoutov, případně některý ze zájmových spolků
stav připravenosti projektu	záměr
doplňující informace	vazba na klíčové oblasti rozvoje PRO Kohoutov 2016-2022: 1

Zlepšit stav víceúčelových hřišť ležících v blízkosti fotbalového hřiště	
žadatel projektu	Obec Kohoutov
partneři projektu/dotčený orgán	Královéhradecký kraj
role obce	realizační
zdůvodnění a přínos projektu pro rozvoj obce	zkvalitnění infrastruktury pro volnočasové aktivity
rizika	objevení neočekávaných problémů při realizaci
typ projektu	investiční i neinvestiční – dle zvolené náplně zlepšení
důležitost projektu	střední
předpokládané náklady projektu	budou se odvíjet od rozsahu provedených činností (od 30 tis. Kč do stovek tis. Kč)
předpokládané zdroje financování projektu	POV KHK 2014-2020 DS KHK 2014-2016 vlastní prostředky
vazby na strategické dokumenty	Strategie rozvoje Královéhradeckého kraje 2014-2020 (SO 3: Veřejné služby a občanská společnost, StC 3.4: Podporovat rozvoj kultury a sportu a rozšířit nabídku trávení volného času pro obyvatele kraje i jeho návštěvníky) Program rozvoje Královéhradeckého kraje 2014-2016 (Opatření 3.4.3: Podpora sportovních a volnočasových aktivit) Strategie komunitně vedeného místního rozvoje pro území MAS Království – Jestřebí hory, o.p.s. na období 2014–2020 (KOR 2: Občanská vybavenost – školství, sociální služby a volný čas, StC: Zajistit hodnotné životní podmínky všech obyvatel regionu, SC 2.4: Zkvalitnit podmínky pro kulturní, sportovní a spolkovou činnost)
místo realizace projektu	parcely KN 290/4 a KN 1879 (k.ú. Kohoutov)
území dopadu	místní – pouze území obce
předpokládané období realizace projektu	2016-2017
odpovědnost za realizaci projektu	Zastupitelstvo obce Kohoutov
stav připravenosti projektu	záměr
doplňující informace	vazba na klíčové oblasti rozvoje PRO Kohoutov 2016-2022: 1, 2

Usilovat o rekonstrukci silnice III/30014	
žadatel projektu	SS KHK
partneři projektu/dotčený orgán	Obec Kohoutov, SÚS KHK
role obce	iniciační
zdůvodnění a přínos projektu pro rozvoj obce	zkvalitnění dopravní infrastruktury na území obce
rizika	odsouvání realizace rekonstrukce silnice Královéhradeckým krajem
typ projektu	investiční
důležitost projektu	vysoká
předpokládané náklady projektu	v řádu desítek mil. Kč
předpokládané zdroje financování projektu	EU – IROP 2014-2020 SFDI prostředky Královéhradeckého kraje
vazby na strategické dokumenty	Strategie rozvoje Královéhradeckého kraje 2014-2020 (SO 2: Dopravní dostupnost a mobilita, StC 2.2: Zlepšit stav regionální dopravní infrastruktury s ohledem na plynulost dopravy a bezpečnost a zdraví obyvatel) Program rozvoje Královéhradeckého kraje 2014-2016 (Opatření 2.2.1: Rozvoj regionální silniční dopravy)
místo realizace projektu	KN 879 (k.ú. Kladruby u Kohoutova), KN 141/5, KN 148/15, KN 813/1, KN 813/10, KN 813/12, KN 1512, KN 1682, KN 1890, KN 1896, KN 1906 (k.ú. Kohoutov), KN 1280 (k.ú. Kocbeře)
území dopadu	regionální
předpokládané období realizace projektu	2016 a dále
odpovědnost za realizaci projektu	SÚS KHK
stav připravenosti projektu	záměr
doplňující informace	vazba na klíčové oblasti rozvoje PRO Kohoutov 2016-2022: 2

Rekonstruovat místní komunikace	
žadatel projektu	Obec Kohoutov
partneři projektu/dotčený orgán	Královéhradecký kraj
role obce	realizační
zdůvodnění a přínos projektu pro rozvoj obce	zkvalitnění dopravní infrastruktury na území obce
rizika	nedostatek vlastních finančních prostředků nezískání dotační podpory
typ projektu	investiční
důležitost projektu	vysoká
předpokládané náklady projektu	v řádu stovek tis. Kč až jednotek mil. Kč
předpokládané zdroje financování projektu	POV KHK 2014-2020 vlastní prostředky
vazby na strategické dokumenty	Strategie rozvoje Královéhradeckého kraje 2014-2020 (SO 2: Dopravní dostupnost a mobilita, StC 2.2: Zlepšit stav regionální dopravní infrastruktury s ohledem na plynulost dopravy a bezpečnost a zdraví obyvatel) Program rozvoje Královéhradeckého kraje 2014-2016 (Opatření 2.2.1: Rozvoj regionální silniční dopravy) Strategie komunitně vedeného místního rozvoje pro území MAS Království – Jestřebí hory, o.p.s. na období 2014–2020 (KOR 3: Doprava – dopravní dostupnost a mobilita, StC: Zdokonalit stav dopravní infrastruktury s důrazem na bezpečnost obyvatel a plynulost dopravního provozu, SC 3.1: Zlepšit stav dopravní infrastruktury)
místo realizace projektu	místní komunikace v obci v nevyhovujícím stavu
území dopadu	místní – pouze území obce
předpokládané období realizace projektu	průběžně po celé programové období
odpovědnost za realizaci projektu	Zastupitelstvo obce Kohoutov
stav připravenosti projektu	záměr
doplňující informace	vazba na klíčové oblasti rozvoje PRO Kohoutov 2016-2022: 2

Usilovat o umístění dopravních zrcadel v nepřehledných a nebezpečných dopravních úsecích	
žadatel projektu	SS KHK
partneři projektu/dotčený orgán	Obec Kohoutov, SÚS KHK
role obce	iniciační
zdůvodnění a přínos projektu pro rozvoj obce	zvýšení bezpečnosti dopravního provozu
rizika	nesouhlasné stanovisko Královéhradeckého kraje k realizaci záměru
typ projektu	investiční
důležitost projektu	nízká
předpokládané náklady projektu	do 20 tis. Kč
předpokládané zdroje financování projektu	prostředky Královéhradeckého kraje
vazby na strategické dokumenty	Strategie rozvoje Královéhradeckého kraje 2014-2020 (SO 2: Dopravní dostupnost a mobilita, StC 2.2: Zlepšit stav regionální dopravní infrastruktury s ohledem na plynulost dopravy a bezpečnost a zdraví obyvatel) Program rozvoje Královéhradeckého kraje 2014-2016 (Opatření 2.2.1: Rozvoj regionální silniční dopravy)
místo realizace projektu	parcely KN 1906, KN 2030 (k.ú. Kohoutov)
území dopadu	místní – pouze území obce
předpokládané období realizace projektu	2016 a dále
odpovědnost za realizaci projektu	SÚS KHK
stav připravenosti projektu	záměr
doplňující informace	vazba na klíčové oblasti rozvoje PRO Kohoutov 2016-2022: 2

Vybudovat obecní vrt	
žadatel projektu	Obec Kohoutov
partneři projektu/dotčený orgán	MŽP, Královéhradecký kraj
role obce	realizační
zdůvodnění a přínos projektu pro rozvoj obce	vyřešení problematiky zásobování pitnou vodou značného území obce
rizika	neshoda na tom, která lokalita je nejvhodnější objevení neočekávaných problémů při budování samotného vrtu nedostatek finančních prostředků na realizaci
typ projektu	investiční
důležitost projektu	vysoká
předpokládané náklady projektu	okolo 1 mil. Kč
předpokládané zdroje financování projektu	EU - OP ŽP 2014-2020 DS KHK 2014-2016 vlastní prostředky
vazby na strategické dokumenty	Strategie rozvoje Královéhradeckého kraje 2014-2020 (SO 4: Environmentální prostředí a sítě, StC 4.1: Zlepšit stav vodohospodářské infrastruktury na území kraje a zajistit dostatečnou ochranu před povodněmi) Program rozvoje Královéhradeckého kraje 2014-2016 (Opatření 4.1.1: Budování a modernizace vodovodní a kanalizační sítě včetně ČOV) Strategie komunitně vedeného místního rozvoje pro území MAS Království – Jestřebí hory, o.p.s. na období 2014–2020 (KOR 2: Občanská vybavenost – školství, sociální služby a volný čas, StC: Zajistit hodnotné životní podmínky všech obyvatel regionu, SC 2.5: Zajistit hodnotný život obyvatel s ohledem na zajištění základních služeb pro život na venkově)
místo realizace projektu	bude se odvíjet od vytipované a zvolené lokality
území dopadu	místní – pouze území obce
předpokládané období realizace projektu	2016-2017
odpovědnost za realizaci projektu	Zastupitelstvo obce Kohoutov
stav připravenosti projektu	záměr
doplňující informace	vazba na klíčové oblasti rozvoje PRO Kohoutov 2016-2022: 2, 3

Vytvořit studii zabývající se výstavbou kanalizace	
žadatel projektu	Obec Kohoutov
partneři projektu/dotčený orgán	MěÚ DKNL - odbor OŽP
role obce	realizační
zdůvodnění a přínos projektu pro rozvoj obce	rozvoj dostupné technické infrastruktury, v důsledku vybudování pozitivní dopady na životní prostředí
rizika	žádné
typ projektu	investiční
důležitost projektu	střední
předpokládané náklady projektu	do 100 tis. Kč
předpokládané zdroje financování projektu	vlastní prostředky
vazby na strategické dokumenty	Strategie rozvoje Královéhradeckého kraje 2014-2020 (SO 4: Environmentální prostředí a sítě, StC 4.1: Zlepšit stav vodohospodářské infrastruktury na území kraje a zajistit dostatečnou ochranu před povodněmi) Program rozvoje Královéhradeckého kraje 2014-2016 (Opatření 4.1.1: Budování a modernizace vodovodní a kanalizační sítě včetně ČOV) Strategie komunitně vedeného místního rozvoje pro území MAS Království – Jestřebí hory, o.p.s. na období 2014–2020 (KOR 2: Občanská vybavenost – školství, sociální služby a volný čas, StC: Zajistit hodnotné životní podmínky všech obyvatel regionu, SC 2.5: Zajistit hodnotný život obyvatel s ohledem na zajištění základních služeb pro život na venkově)
místo realizace projektu	není vázáno na konkrétní místo
území dopadu	místní – pouze území obce
předpokládané období realizace projektu	2016-2017
odpovědnost za realizaci projektu	Zastupitelstvo obce Kohoutov
stav připravenosti projektu	záměr
doplňující informace	vazba na klíčové oblasti rozvoje PRO Kohoutov 2016-2022: 2, 3

Zajistit rozšíření sítě veřejného osvětlení	
žadatel projektu	Obec Kohoutov
partneři projektu/dotčený orgán	Královéhradecký kraj
role obce	realizační
zdůvodnění a přínos projektu pro rozvoj obce	větší pokrytí obce s dostupným veřejným osvětlením
rizika	nedostatek finančních prostředků na realizaci
typ projektu	investiční
důležitost projektu	střední
předpokládané náklady projektu	do 200 tis. Kč
předpokládané zdroje financování projektu	POV KHK 2014-2020 vlastní prostředky
vazby na strategické dokumenty	Strategie komunitně vedeného místního rozvoje pro území MAS Království – Jestřebí hory, o.p.s. na období 2014–2020 (KOR 2: Občanská vybavenost – školství, sociální služby a volný čas, StC: Zajistit hodnotné životní podmínky všech obyvatel regionu, SC 2.5: Zajistit hodnotný život obyvatel s ohledem na zajištění základních služeb pro život na venkově)
místo realizace projektu	bude se odvíjet od vytipování a zvolení míst, kam by bylo vhodné jej rozšířit
území dopadu	místní – pouze území obce
předpokládané období realizace projektu	2016-2017
odpovědnost za realizaci projektu	Zastupitelstvo obce Kohoutov
stav připravenosti projektu	záměr
doplňující informace	vazba na klíčové oblasti rozvoje PRO Kohoutov 2016-2022: 2, 3

Usilovat o zlepšení časové a dojezdové optimalizace autobusových spojů	
žadatel projektu	Obec Kohoutov
partneři projektu/dotčený orgán	dopravní společnosti
role obce	iniciační
zdůvodnění a přínos projektu pro rozvoj obce	zkvalitnění dopravní obslužnosti obce s centrem ORP
rizika	nenalezení dohody mezi obcí a dopravní společností o optimalizaci času a místa dojezdu autobusových spojů
typ projektu	neinvestiční
důležitost projektu	střední
předpokládané náklady projektu	budou se odvíjet od dohody obce s dopravní společností
předpokládané zdroje financování projektu	vlastní prostředky případně prostředky dopravní společnosti
vazby na strategické dokumenty	Strategie rozvoje Královéhradeckého kraje 2014-2020 (SO 2: Dopravní dostupnost a mobilita, StC 2.3: Zajistit dostatečnou dopravní obslužnost kraje veřejnou dopravou šetrnou k životnímu prostředí a zvýšit její atraktivitu) Program rozvoje Královéhradeckého kraje 2014-2016 (Opatření 2.3.1: Optimalizace veřejné dopravy a integrace dopravních systémů) Strategie komunitně vedeného místního rozvoje pro území MAS Království – Jestřebí hory, o.p.s. na období 2014–2020 (KOR 3: Doprava – dopravní dostupnost a mobilita, StC: Zdokonalit stav dopravní infrastruktury s důrazem na bezpečnost obyvatel a plynulost dopravního provozu, SC 3.2: Zkvalitnit dopravní obslužnost území)
místo realizace projektu	není vázáno na konkrétní místo
území dopadu	regionální
předpokládané období realizace projektu	2016 a dále - do doby, než se podaří lepší časovou a dojezdovou optimalizaci spojů dojednat
odpovědnost za realizaci projektu	vedení obce Kohoutov
stav připravenosti projektu	záměr
doplňující informace	vazba na klíčové oblasti rozvoje PRO Kohoutov 2016-2022: 3

Usilovat o zajištění dopravní obslužnosti obce veřejnou dopravou o víkendech	
žadatel projektu	Obec Kohoutov
partneři projektu/dotčený orgán	dopravní společnosti
role obce	iniciační
zdůvodnění a přínos projektu pro rozvoj obce	zlepšení dopravní obslužnosti obce a nárůst dostupného spojení veřejné dopravy s centrem ORP
rizika	nenalezení dohody mezi obcí a dopravní společností o zajištění dopravní obslužnosti obce o víkendech
typ projektu	neinvestiční
důležitost projektu	střední
předpokládané náklady projektu	budou se odvíjet od dohody obce s dopravní společností
předpokládané zdroje financování projektu	vlastní prostředky případně prostředky dopravní společnosti
vazby na strategické dokumenty	Strategie rozvoje Královéhradeckého kraje 2014-2020 (SO 2: Dopravní dostupnost a mobilita, StC 2.3: Zajistit dostatečnou dopravní obslužnost kraje veřejnou dopravou šetrnou k životnímu prostředí a zvýšit její atraktivitu) Program rozvoje Královéhradeckého kraje 2014-2016 (Opatření 2.3.1: Optimalizace veřejné dopravy a integrace dopravních systémů) Strategie komunitně vedeného místního rozvoje pro území MAS Království – Jestřebí hory, o.p.s. na období 2014–2020 (KOR 3: Doprava – dopravní dostupnost a mobilita, StC: Zdokonalit stav dopravní infrastruktury s důrazem na bezpečnost obyvatel a plynulost dopravního provozu, SC 3.2: Zkvalitnit dopravní obslužnost území)
místo realizace projektu	není vázáno na konkrétní místo
území dopadu	regionální
předpokládané období realizace projektu	2017 a dále - do doby, než se podaří dopravní obslužnost obce o víkendech zajistit
odpovědnost za realizaci projektu	vedení obce Kohoutov
stav připravenosti projektu	záměr
doplňující informace	vazba na klíčové oblasti rozvoje PRO Kohoutov 2016-2022: 3

Vybudovat přístřešek u autobusové zastávky v ZSJ Kladruby	
žadatel projektu	Obec Kohoutov
partneři projektu/dotčený orgán	Královéhradecký kraj
role obce	realizační
zdůvodnění a přínos projektu pro rozvoj obce	zlepšení občanské vybavenosti spojené s veřejnou dopravou
rizika	objevení neočekávaných problémů při realizaci
typ projektu	investiční
důležitost projektu	střední
předpokládané náklady projektu	do 40 tis. Kč
předpokládané zdroje financování projektu	POV KHK 2014-2020 vlastní prostředky
vazby na strategické dokumenty	Strategie komunitně vedeného místního rozvoje pro území MAS Království – Jestřebí hory, o.p.s. na období 2014–2020 (KOR 3: Doprava – dopravní dostupnost a mobilita, StC: Zdokonalit stav dopravní infrastruktury s důrazem na bezpečnost obyvatel a plynulost dopravního provozu, SC 3.1: Zlepšit stav dopravní infrastruktury)
místo realizace projektu	parcela KN st. 69 (k.ú. Kladruby u Kohoutova)
území dopadu	místní – pouze území obce
předpokládané období realizace projektu	2016-2017
odpovědnost za realizaci projektu	Zastupitelstvo obce Kohoutov
stav připravenosti projektu	záměr
doplňující informace	vazba na klíčové oblasti rozvoje PRO Kohoutov 2016-2022: 2, 3

Usilovat o nahrazení přístřešku autobusové zastávky „Kohoutov, kříž.“	
žadatel projektu	COOP Dvůr Králové n. L., družstvo
partneři projektu/dotčený orgán	Obec Kohoutov, Královéhradecký kraj
role obce	iniciační
zdůvodnění a přínos projektu pro rozvoj obce	zlepšení občanské vybavenosti spojené s veřejnou dopravou
rizika	nezájem vlastníka o řešení dané situace – nahrazení přístřešku či prodání parcely včetně přístřešku do vlastnictví obce
typ projektu	investiční (samotné vybudování přístřešku) a neinvestiční (úsilí o realizaci záměru)
důležitost projektu	střední
předpokládané náklady projektu	do 40 tis. Kč
předpokládané zdroje financování projektu	POV KHK 2014-2020 prostředky družstva COOP Dvůr Králové n. L. vlastní prostředky
vazby na strategické dokumenty	Strategie komunitně vedeného místního rozvoje pro území MAS Království – Jestřebí hory, o.p.s. na období 2014–2020 (KOR 3: Doprava – dopravní dostupnost a mobilita, StC: Zdokonalit stav dopravní infrastruktury s důrazem na bezpečnost obyvatel a plynulost dopravního provozu, SC 3.1: Zlepšit stav dopravní infrastruktury)
místo realizace projektu	parcela KN st. 244 (k.ú. Kohoutov)
území dopadu	místní – pouze území obce
předpokládané období realizace projektu	2016 a dále - do doby, než se podaří obnovení přístřešku či odkup do vlastnictví obce dohodnout
odpovědnost za realizaci projektu	COOP Dvůr Králové n. L., družstvo, vedení obce Kohoutov
stav připravenosti projektu	záměr
doplňující informace	vazba na klíčové oblasti rozvoje PRO Kohoutov 2016-2022: 2, 3

Uvažovat o výstavbě nového bytového domu či nových bytových domů	
žadatel projektu	Obec Kohoutov
partneři projektu/dotčený orgán	MMR
role obce	realizační
zdůvodnění a přínos projektu pro rozvoj obce	nové kapacity bydlení v obci, dostupnost sociálního i startovacího bydlení v obci
rizika	nedostatek vlastních finančních prostředků nezískání dotační podpory
typ projektu	investiční
důležitost projektu	vysoká
předpokládané náklady projektu	v řádu jednotek až desítek mil. Kč (dle zvolené velikosti a počtu domů)
předpokládané zdroje financování projektu	EU – IROP 2014-2020 vlastní prostředky
vazby na strategické dokumenty	Strategie rozvoje Královéhradeckého kraje 2014-2020 (SO 3: Veřejné služby a občanská společnost, StC 3.2: Zvýšit kvalitu sociálního prostředí a zajistit kvalitní a dostupné sociální služby pro obyvatele Královéhradeckého kraje) Program rozvoje Královéhradeckého kraje 2014-2016 (Opatření 3.2.1: Podpora aktivit směřujících k sociální integraci obyvatel) Strategie komunitně vedeného místního rozvoje pro území MAS Království – Jestřebí hory, o.p.s. na období 2014–2020 (KOR 2: Občanská vybavenost – školství, sociální služby a volný čas, StC: Zajistit hodnotné životní podmínky všech obyvatel regionu, SC 2.3: Zabezpečit dostatečnou kapacitu služeb sociální péče a podpořit služby sociální prevence a sociálního poradenství)
místo realizace projektu	parcela KN 1680 (k.ú. Kohoutov)
území dopadu	místní – pouze území obce
předpokládané období realizace projektu	2017 a dále
odpovědnost za realizaci projektu	Zastupitelstvo obce Kohoutov
stav připravenosti projektu	záměr
doplňující informace	vazba na klíčové oblasti rozvoje PRO Kohoutov 2016-2022: 2, 3, 5

Uvažovat o vyasfaltování či vybetonování ploch pro kontejnery na tříděný odpad	
žadatel projektu	Obec Kohoutov
partneři projektu/dotčený orgán	svozová společnost
role obce	realizační
zdůvodnění a přínos projektu pro rozvoj obce	zvýšení stability stání kontejnerů, zlepšení manipulace s nimi v případě jejich výsypu
rizika	objevení neočekávaných problémů při realizaci
typ projektu	investiční
důležitost projektu	nízká
předpokládané náklady projektu	okolo 50 tis. Kč
předpokládané zdroje financování projektu	vlastní prostředky
vazby na strategické dokumenty	bez vazby na strategické dokumenty
místo realizace projektu	lokality stání kontejnerů na tříděný odpad
území dopadu	místní – pouze území obce
předpokládané období realizace projektu	2017
odpovědnost za realizaci projektu	Zastupitelstvo obce Kohoutov
stav připravenosti projektu	záměr
doplňující informace	vazba na klíčové oblasti rozvoje PRO Kohoutov 2016-2022: 2, 3, 5

V rámci obecních možností podporovat udržení přítomnosti obchodu s potravinami v obci	
žadatel projektu	Obec Kohoutov
partneři projektu/dotčený orgán	subjekt či osoba provozující obchod s potravinami v obci
role obce	iniciační, částečně realizační
zdůvodnění a přínos projektu pro rozvoj obce	zachování a udržení dostupné základní občanské vybavenosti
rizika	nedostatečné využití obchodu místními občany a v důsledku toho bude přítomnost obchodu s potravinami v obci velmi ohrožena
typ projektu	neinvestiční
důležitost projektu	vysoká
předpokládané náklady projektu	do 20 tis. Kč/rok
předpokládané zdroje financování projektu	vlastní prostředky
vazby na strategické dokumenty	Strategie komunitně vedeného místního rozvoje pro území MAS Království – Jestřebí hory, o.p.s. na období 2014–2020 (KOR 2: Občanská vybavenost – školství, sociální služby a volný čas, StC: Zajistit hodnotné životní podmínky všech obyvatel regionu, SC 2.5: Zajistit hodnotný život obyvatel s ohledem na zajištění základních služeb pro život na venkově)
místo realizace projektu	parcela KN st. 22 (k.ú. Kohoutov)
území dopadu	místní – pouze území obce
předpokládané období realizace projektu	průběžně po celé programové období
odpovědnost za realizaci projektu	vedení obce Kohoutov
stav připravenosti projektu	záměr
doplňující informace	vazba na klíčové oblasti rozvoje PRO Kohoutov 2016-2022: 3

Uvažovat o koupi štípačky na dřevo a následně zajistit její provoz	
žadatel projektu	Obec Kohoutov
partneři projektu/dotčený orgán	MZe
role obce	realizační
zdůvodnění a přínos projektu pro rozvoj obce	usnadnění práce zaměstnanců při zpracování dřeva, zisk finančních prostředků
rizika	žádné
typ projektu	neinvestiční
důležitost projektu	střední
předpokládané náklady projektu	do 20 tis. Kč
předpokládané zdroje financování projektu	EU – PRV 2014-2020 vlastní prostředky
vazby na strategické dokumenty	Strategie rozvoje Královéhradeckého kraje 2014-2020 (SO 4: Veřejné služby a občanská společnost, StC 4.5: Zvýšit konkurenceschopnost zemědělství a lesnictví a podporovat rozvoj jejich mimoprodukčních funkcí) Program rozvoje Královéhradeckého kraje 2014-2016 (Opatření 4.5.1: Podpora zemědělství, lesnictví, rybářství a místní produkce)
místo realizace projektu	není vázáno na konkrétní místo
území dopadu	místní – pouze území obce
předpokládané období realizace projektu	2016-2017
odpovědnost za realizaci projektu	Zastupitelstvo obce Kohoutov
stav připravenosti projektu	záměr
doplňující informace	vazba na klíčové oblasti rozvoje PRO Kohoutov 2016-2022: 3

Zrekonstruovat budovu č. p. 65	
žadatel projektu	Obec Kohoutov
partneři projektu/dotčený orgán	MŽP
role obce	realizační
zdůvodnění a přínos projektu pro rozvoj obce	zkvalitnění technického stavu veřejně dostupných objektů
rizika	nedostatek vlastních finančních prostředků nezískání dotační podpory
typ projektu	investiční
důležitost projektu	střední
předpokládané náklady projektu	v řádu jednotek mil. Kč
předpokládané zdroje financování projektu	EU – OP ŽP 2014-2020 vlastní prostředky
vazby na strategické dokumenty	Strategie rozvoje Královéhradeckého kraje 2014-2020 (SO 4: Environmentální prostředí a sítě, StC 4.3: Zajistit udržitelné zásobování energiemi a jejich šetrné využívání na celém území Královéhradeckého kraje) Program rozvoje Královéhradeckého kraje 2014-2016 (Opatření 4.3.2: Zavádění energetických úspor) Strategie komunitně vedeného místního rozvoje pro území MAS Království – Jestřebí hory, o.p.s. na období 2014–2020 (KOR 2: Životní prostředí, StC: Podporovat veškeré aktivity vedoucí k udržení, případně zlepšení, stavu životního prostředí oblasti, SC 4.2: Zlepšit stav ovzduší podporou využívání ekologických zdrojů tepla a obnovitelných zdrojů energie)
místo realizace projektu	parcela KN st. 30 (k.ú. Kohoutov)
území dopadu	místní – pouze území obce
předpokládané období realizace projektu	2017 a dále
odpovědnost za realizaci projektu	Zastupitelstvo obce Kohoutov
stav připravenosti projektu	záměr
doplňující informace	vazba na klíčové oblasti rozvoje PRO Kohoutov 2016-2022: 2, 3, 5

Pokračovat v revitalizaci kostela Nanebevzetí Panny Marie	
žadatel projektu	OSKA z.s., Obec Kohoutov
partneři projektu/dotčený orgán	Královéhradecký kraj, nadace
role obce	motivační, realizační
zdůvodnění a přínos projektu pro rozvoj obce	zkvalitnění technického stavu kostela, zkvalitnění vnitřních prostorů kostela i prostorů v jeho nejbližším okolí
rizika	nedostatek vlastních finančních prostředků nezískání dotační podpory
typ projektu	investiční
důležitost projektu	střední
předpokládané náklady projektu	v řádu jednotek mil. Kč
předpokládané zdroje financování projektu	POV KHK 2014-2020 vlastní prostředky prostředky z nadací
vazby na strategické dokumenty	Strategie rozvoje Královéhradeckého kraje 2014-2020 (SO 3: Veřejné služby a občanská společnost, StC 3.4: Podporovat rozvoj kultury a sportu a rozšířit nabídku trávení volného času pro obyvatele kraje i jeho návštěvníky) Program rozvoje Královéhradeckého kraje 2014-2016 (Opatření 3.4.1: Ochrana a podpora kulturního a historického dědictví regionu) Strategie komunitně vedeného místního rozvoje pro území MAS Království – Jestřebí hory, o.p.s. na období 2014–2020 (KOR 1: Cestovní ruch, StC: Vytvořit dobré podmínky pro rozvoj cestovního ruchu – území atraktivní pro je jeho hosty, nabízející pracovní příležitosti jeho obyvatelům, SC 1.1: Zlepšit infrastrukturu cestovního ruchu)
místo realizace projektu	parcela KN st. 25 (k.ú. Kohoutov)
území dopadu	místní – pouze území obce
předpokládané období realizace projektu	průběžně po celé programové období
odpovědnost za realizaci projektu	OSKA z.s., Obec Kohoutov
stav připravenosti projektu	zpracována projektová dokumentace týkající se opravy fasády kostela další revitalizační prvky – záměr
doplňující informace	vazba na klíčové oblasti rozvoje PRO Kohoutov 2016-2022: 2, 3, 5

Pokračovat v rekonstrukcích křížků, Božích muk na území obce	
žadatel projektu	Obec Kohoutov soukromé subjekty, v jejichž vlastnictví některé tyto objekty jsou
partneři projektu/dotčený orgán	OSKA z.s., Královéhradecký kraj, MMR
role obce	iniciační, realizační
zdůvodnění a přínos projektu pro rozvoj obce	zlepšení stavu vybraných sakrálních objektů
rizika	nedostatek vlastních finančních prostředků nezískání dotační podpory
typ projektu	investiční
důležitost projektu	střední
předpokládané náklady projektu	budou se odvíjet od množství a typu potřebných oprav vybraných sakrálních objektů
předpokládané zdroje financování projektu	POV KHK 2014-2020 DP MMR vlastní prostředky prostředky soukromých subjektů, v jejichž vlastnictví některé tyto objekty jsou
vazby na strategické dokumenty	Strategie rozvoje Královéhradeckého kraje 2014-2020 (SO 3: Veřejné služby a občanská společnost, StC 3.4: Podporovat rozvoj kultury a sportu a rozšířit nabídku trávení volného času pro obyvatele kraje i jeho návštěvníky) Program rozvoje Královéhradeckého kraje 2014-2016 (Opatření 3.4.1: Ochrana a podpora kulturního a historického dědictví regionu) Strategie komunitně vedeného místního rozvoje pro území MAS Království – Jestřebí hory, o.p.s. na období 2014–2020 (KOR 1: Cestovní ruch, StC: Vytvořit dobré podmínky pro rozvoj cestovního ruchu – území atraktivní pro je jeho hosty, nabízející pracovní příležitosti jeho obyvatelům, SC 1.1: Zlepšit infrastrukturu cestovního ruchu)
místo realizace projektu	lokality, kde se dané sakrální objekty v nevyhovujícím stavu nacházejí
území dopadu	místní – pouze území obce
předpokládané období realizace projektu	průběžně po celé programové období
odpovědnost za realizaci projektu	Obec Kohoutov soukromé subjekty, v jejichž vlastnictví některé tyto objekty jsou
stav připravenosti projektu	záměr
doplňující informace	vazba na klíčové oblasti rozvoje PRO Kohoutov 2016-2022: 2, 3, 5

Uvažovat o nabídnutí možnosti získat informace o dění v obci prostřednictvím SMS zpráv	
žadatel projektu	Obec Kohoutov
partneři projektu/dotčený orgán	veřejnost
role obce	realizační
zdůvodnění a přínos projektu pro rozvoj obce	zlepšení informovanosti občanů
rizika	pouze v rovině nezavedení
typ projektu	neinvestiční
důležitost projektu	střední
předpokládané náklady projektu	do 10 tis. Kč
předpokládané zdroje financování projektu	vlastní prostředky
vazby na strategické dokumenty	Strategie komunitně vedeného místního rozvoje pro území MAS Království – Jestřebí hory, o.p.s. na období 2014–2020 (KOR 2: Občanská vybavenost – školství, sociální služby a volný čas, StC: Zajistit hodnotné životní podmínky všech obyvatel regionu, SC 2.5: Zajistit hodnotný život obyvatel s ohledem na zajištění základních služeb pro život na venkově)
místo realizace projektu	není vázáno na konkrétní místo
území dopadu	místní – pouze území obce
předpokládané období realizace projektu	2016-2017
odpovědnost za realizaci projektu	vedení obce Kohoutov
stav připravenosti projektu	záměr
doplňující informace	vazba na klíčové oblasti rozvoje PRO Kohoutov 2016-2022: 4

Zajistit pravidelnou aktualizaci internetových stránek obce včetně zajištění umístění zápisů ze zastupitelstva obce	
žadatel projektu	Obec Kohoutov
partneři projektu/dotčený orgán	veřejnost
role obce	realizační
zdůvodnění a přínos projektu pro rozvoj obce	zlepšení informovanosti občanů, zlepšení image a prezentace obce navenek
rizika	nadále nedostatečná aktualizace stránek
typ projektu	neinvestiční
důležitost projektu	vysoká
předpokládané náklady projektu	zanedbatelné
předpokládané zdroje financování projektu	vlastní prostředky
vazby na strategické dokumenty	Strategie komunitně vedeného místního rozvoje pro území MAS Království – Jestřebí hory, o.p.s. na období 2014–2020 (KOR 2: Občanská vybavenost – školství, sociální služby a volný čas, StC: Zajistit hodnotné životní podmínky všech obyvatel regionu, SC 2.5: Zajistit hodnotný život obyvatel s ohledem na zajištění základních služeb pro život na venkově)
místo realizace projektu	není vázáno na konkrétní místo
území dopadu	regionální až nadregionální
předpokládané období realizace projektu	průběžně po celé programové období
odpovědnost za realizaci projektu	vedení obce Kohoutov
stav připravenosti projektu	záměr
doplňující informace	vazba na klíčové oblasti rozvoje PRO Kohoutov 2016-2022: 4

Zajistit lepší informovanost prostřednictvím informativních výlepových ploch	
žadatel projektu	Obec Kohoutov
partneři projektu/dotčený orgán	veřejnost
role obce	realizační
zdůvodnění a přínos projektu pro rozvoj obce	zlepšení informovanosti občanů
rizika	přetrvávající neaktuální informace na některých výlepových plochách přelepování aktuálních letáků letáky dalšími
typ projektu	neinvestiční
důležitost projektu	nízká
předpokládané náklady projektu	do 10 tis. Kč/rok
předpokládané zdroje financování projektu	vlastní prostředky
vazby na strategické dokumenty	Strategie komunitně vedeného místního rozvoje pro území MAS Království – Jestřebí hory, o.p.s. na období 2014–2020 (KOR 2: Občanská vybavenost – školství, sociální služby a volný čas, StC: Zajistit hodnotné životní podmínky všech obyvatel regionu, SC 2.5: Zajistit hodnotný život obyvatel s ohledem na zajištění základních služeb pro život na venkově)
místo realizace projektu	místa, kde se tyto plochy nachází
území dopadu	místní – pouze území obce
předpokládané období realizace projektu	průběžně po celé programové období
odpovědnost za realizaci projektu	vedení obce Kohoutov
stav připravenosti projektu	záměr
doplňující informace	vazba na klíčové oblasti rozvoje PRO Kohoutov 2016-2022: 4

Zavést průběžné vyhodnocování plnění dlouhodobých plánů týkajících se rozvoje a správy obce	
žadatel projektu	Obec Kohoutov
partneři projektu/dotčený orgán	veřejnost
role obce	realizační
zdůvodnění a přínos projektu pro rozvoj obce	zlepšení informovanosti občanů, jak se daří naplňovat plány týkající se rozvoje obce
rizika	opomenutí zavedení průběžného vyhodnocování plnění dlouhodobých plánů týkajících se rozvoje a správy obce
typ projektu	neinvestiční
důležitost projektu	vysoká
předpokládané náklady projektu	zanedbatelné
předpokládané zdroje financování projektu	vlastní prostředky
vazby na strategické dokumenty	Strategie komunitně vedeného místního rozvoje pro území MAS Království – Jestřebí hory, o.p.s. na období 2014–2020 (KOR 2: Občanská vybavenost – školství, sociální služby a volný čas, StC: Zajistit hodnotné životní podmínky všech obyvatel regionu, SC 2.5: Zajistit hodnotný život obyvatel s ohledem na zajištění základních služeb pro život na venkově)
místo realizace projektu	parcela KN st. 30 (k.ú. Kohoutov)
území dopadu	místní – pouze území obce
předpokládané období realizace projektu	průběžně po celé programové období
odpovědnost za realizaci projektu	vedení obce Kohoutov
stav připravenosti projektu	záměr
doplňující informace	vazba na klíčové oblasti rozvoje PRO Kohoutov 2016-2022: 4

V Kohoutovských listech informovat o průběhu investičních akcí	
žadatel projektu	Obec Kohoutov
partneři projektu/dotčený orgán	veřejnost
role obce	realizační
zdůvodnění a přínos projektu pro rozvoj obce	zlepšení informovanosti občanů
rizika	opomenutí pravidelného informování o průběhu investičních akcí v Kohoutovských listech
typ projektu	neinvestiční
důležitost projektu	střední
předpokládané náklady projektu	zanedbatelné
předpokládané zdroje financování projektu	vlastní prostředky
vazby na strategické dokumenty	Strategie komunitně vedeného místního rozvoje pro území MAS Království – Jestřebí hory, o.p.s. na období 2014–2020 (KOR 2: Občanská vybavenost – školství, sociální služby a volný čas, StC: Zajistit hodnotné životní podmínky všech obyvatel regionu, SC 2.5: Zajistit hodnotný život obyvatel s ohledem na zajištění základních služeb pro život na venkově)
místo realizace projektu	není vázáno na konkrétní místo
území dopadu	místní – pouze území obce
předpokládané období realizace projektu	průběžně po celé programové období
odpovědnost za realizaci projektu	vedení obce Kohoutov, redakční rada zpravodaje
stav připravenosti projektu	záměr
doplňující informace	vazba na klíčové oblasti rozvoje PRO Kohoutov 2016-2022: 4

Intenzivně komunikovat se zástupci mobilních operátorů za účelem zlepšení signálu	
žadatel projektu	zástupci mobilních operátorů
partneři projektu/dotčený orgán	Obec Kohoutov
role obce	iniciační
zdůvodnění a přínos projektu pro rozvoj obce	zajištění bezproblémového přenosu informací prostřednictvím sítí mobilních operátorů
rizika	nedostatečný apel na zástupce mobilních operátorů, aby zajistili zlepšení signálu nízký zájem či nezájem mobilních operátorů situaci řešit
typ projektu	neinvestiční
důležitost projektu	vysoká
předpokládané náklady projektu	budou se odvíjet od dohody obce s poskytovateli signálu
předpokládané zdroje financování projektu	vlastní prostředky prostředky poskytovatele signálu
vazby na strategické dokumenty	Strategie komunitně vedeného místního rozvoje pro území MAS Království – Jestřebí hory, o.p.s. na období 2014–2020 (KOR 2: Občanská vybavenost – školství, sociální služby a volný čas, StC: Zajistit hodnotné životní podmínky všech obyvatel regionu, SC 2.5: Zajistit hodnotný život obyvatel s ohledem na zajištění základních služeb pro život na venkově)
místo realizace projektu	není vázáno na konkrétní místo
území dopadu	regionální
předpokládané období realizace projektu	2016 a dále – do doby, než se podaří signál zkvalitnit
odpovědnost za realizaci projektu	komunikace s operátory – vedení obce Kohoutov samotné zajištění zlepšení signálu – zástupci mobilních operátorů
stav připravenosti projektu	záměr
doplňující informace	vazba na klíčové oblasti rozvoje PRO Kohoutov 2016-2022: 4

Usilovat o zajištění rychlejšího přenosu informací a dat prostřednictvím bezdrátové internetové sítě	
žadatel projektu	provozovatel internetové sítě
partneři projektu/dotčený orgán	Obec Kohoutov
role obce	iniciační
zdůvodnění a přínos projektu pro rozvoj obce	rychlejší přenos informací a dat prostřednictvím internetové sítě
rizika	nízký zájem či nezájem provozovatele bezdrátové internetové sítě z důvodu nevýhodných podmínek či nějakého jiného důvodu
typ projektu	neinvestiční
důležitost projektu	střední
předpokládané náklady projektu	budou se odvíjet od dohody obce s provozovatelem bezdrátové internetové sítě
předpokládané zdroje financování projektu	vlastní prostředky prostředky provozovatele bezdrátové internetové sítě
vazby na strategické dokumenty	Strategie komunitně vedeného místního rozvoje pro území MAS Království – Jestřebí hory, o.p.s. na období 2014–2020 (KOR 2: Občanská vybavenost – školství, sociální služby a volný čas, StC: Zajistit hodnotné životní podmínky všech obyvatel regionu, SC 2.5: Zajistit hodnotný život obyvatel s ohledem na zajištění základních služeb pro život na venkově)
místo realizace projektu	není vázáno na konkrétní místo
území dopadu	místní – pouze území obce
předpokládané období realizace projektu	2016 a dále – do doby, než se podaří rychlejší přenos dat a informací prostřednictvím internetu zajistit
odpovědnost za realizaci projektu	komunikace s provozovatelem bezdrátové internetové sítě – vedení obce Kohoutov samotné zajištění rychlejšího přenosu informací – provozovatel internetové sítě
stav připravenosti projektu	záměr
doplňující informace	vazba na klíčové oblasti rozvoje PRO Kohoutov 2016-2022: 4

Zlepšit údržbu ploch veřejné zeleně	
žadatel projektu	Obec Kohoutov
partneři projektu/dotčený orgán	Úřad práce České republiky
role obce	realizační
zdůvodnění a přínos projektu pro rozvoj obce	zkvalitnění vzhledu obce
rizika	neplnění údržby ploch tak, jak by bylo záhodno nedostatečné vybavení technikou zaměstnanců pečujících a zajišťujících údržbu ploch veřejné zeleně
typ projektu	neinvestiční (noví zaměstnanci na VPP či OPP, nákup drobné techniky) i investiční (v případě nákupu větší a dražší techniky)
důležitost projektu	vysoká
předpokládané náklady projektu	v případě veřejných a obecně prospěšných prací do 5 tis. Kč v případě nové techniky 1-2 mil. Kč v případě vytvoření stálého pracovního místa technického pracovníka okolo 250 tis. Kč/rok
předpokládané zdroje financování projektu	vlastní prostředky
vazby na strategické dokumenty	Strategie komunitně vedeného místního rozvoje pro území MAS Království – Jestřebí hory, o.p.s. na období 2014–2020 (KOR 4: Životní prostředí, StC: Podporovat veškeré aktivity vedoucí k udržení, případně zlepšení, stavu životního prostředí oblasti, SC 4.1: Podpořit obnovu a zlepšování stavu krajiny)
místo realizace projektu	plochy veřejné zeleně na území obce
území dopadu	místní – pouze území obce
předpokládané období realizace projektu	průběžně po celé programové období
odpovědnost za realizaci projektu	vedení obce Kohoutov
stav připravenosti projektu	záměr
doplňující informace	vazba na klíčové oblasti rozvoje PRO Kohoutov 2016-2022: 2, 5

Vysadit aleje stromů podél vybraných obecních cest	
žadatel projektu	Obec Kohoutov
partneři projektu/dotčený orgán	OSKA z.s., nadace
role obce	realizační
zdůvodnění a přínos projektu pro rozvoj obce	oživení vytipovaných obecních cest, plnění funkce větrolamů
rizika	nedostatek vlastních finančních prostředků nezískání dotační podpory
typ projektu	investiční
důležitost projektu	střední
předpokládané náklady projektu	do 100 tis. Kč
předpokládané zdroje financování projektu	DP Nadace Partnerství prostředky z Nadace ČEZ vlastní prostředky
vazby na strategické dokumenty	Strategie rozvoje Královéhradeckého kraje 2014-2020 (SO 4: Environmentální prostředí a sítě, StC 4.4: Chránit všechny složky životního prostředí, šetrně pečovat o krajinu a přírodní ekosystémy na území kraje a podporovat rozvoj ekologického vzdělávání, výchovy a osvěty) Program rozvoje Královéhradeckého kraje 2014-2016 (Opatření 4.4.1: Aktivní ochrana přírody a péče o krajinu) Strategie komunitně vedeného místního rozvoje pro území MAS Království – Jestřebí hory, o.p.s. na období 2014–2020 (KOR 4: Životní prostředí, StC: Podporovat veškeré aktivity vedoucí k udržení, případně zlepšení, stavu životního prostředí oblasti, SC 4.1: Podpořit obnovu a zlepšování stavu krajiny)
místo realizace projektu	podél vybraných místních komunikací
území dopadu	místní – pouze území obce
předpokládané období realizace projektu	průběžně po celé programové období
odpovědnost za realizaci projektu	Zastupitelstvo obce Kohoutov
stav připravenosti projektu	záměr
doplňující informace	vazba na klíčové oblasti rozvoje PRO Kohoutov 2016-2022: 5

Řešit problematiku stohů vytvořených zemědělci na poli	
žadatel projektu	subjekty podnikající v zemědělství
partneři projektu/dotčený orgán	Obec Kohoutov
role obce	iniciační
zdůvodnění a přínos projektu pro rozvoj obce	odstranění možných negativních efektů na půdu, odstranění zápachu, lepší image obce
rizika	nezájem subjektů podnikajících v zemědělství problematiku stohů řešit
typ projektu	neinvestiční
důležitost projektu	střední
předpokládané náklady projektu	budou se odvíjet od množství a rozsahu nevyužitých stohů
předpokládané zdroje financování projektu	prostředky subjektů podnikajících v zemědělství
vazby na strategické dokumenty	bez vazby na strategické dokumenty
místo realizace projektu	lokality, kde se nevyužité stoly nacházejí
území dopadu	místní – pouze území obce
předpokládané období realizace projektu	2016 a dále
odpovědnost za realizaci projektu	subjekty podnikající v zemědělství
stav připravenosti projektu	záměr
doplňující informace	vazba na klíčové oblasti rozvoje PRO Kohoutov 2016-2022: 5

Revitalizovat rybníky, které jsou ve vlastnictví obce	
žadatel projektu	Obec Kohoutov
partneři projektu/dotčený orgán	Královéhradecký kraj, zájmové spolky působící v obci
role obce	realizační
zdůvodnění a přínos projektu pro rozvoj obce	zlepšení funkčního stavu vodních ploch, lepší estetický dojem
rizika	nedostatek vlastních finančních prostředků nezískání dotační podpory objevení neočekávaných problémů při realizaci
typ projektu	investiční
důležitost projektu	vysoká
předpokládané náklady projektu	v řádu jednotek mil. Kč
předpokládané zdroje financování projektu	POV KHK 2014-2020 DS KHK 2014-2016 vlastní prostředky
vazby na strategické dokumenty	Strategie komunitně vedeného místního rozvoje pro území MAS Království – Jestřebí hory, o.p.s. na období 2014–2020 (KOR 4: Životní prostředí, StC: Podporovat veškeré aktivity vedoucí k udržení, případně zlepšení, stavu životního prostředí oblasti, SC 4.1: Podpořit obnovu a zlepšování stavu krajiny)
místo realizace projektu	parcely KN 1538, KN 1578, KN 1686, KN 1961 (k.ú. Kohoutov), parcely KN 916, KN 918 (k.ú. Kladruby u Kohoutova)
území dopadu	místní – pouze území obce
předpokládané období realizace projektu	průběžně po celé programové období
odpovědnost za realizaci projektu	Zastupitelstvo obce Kohoutov
stav připravenosti projektu	záměr
doplňující informace	vazba na klíčové oblasti rozvoje PRO Kohoutov 2016-2022: 2, 5

Řešit problematiku nepořádku v areálu bývalého státního statku	
žadatel projektu	subjekt, v jehož vlastnictví areál je
partneři projektu/dotčený orgán	Obec Kohoutov
role obce	iniciační, motivační
zdůvodnění a přínos projektu pro rozvoj obce	zabránění riziku vzniku ekologické zátěže a s tím spojených problémů
rizika	nezájem subjektu, v jehož vlastnictví areál je, problematiku nepořádku v areálu bývalého státního statku řešit
typ projektu	investiční
důležitost projektu	vysoká
předpokládané náklady projektu	budou se odvíjet od množství a rozsahu nepořádku, který by bylo vhodné odstranit
předpokládané zdroje financování projektu	prostředky subjektu, v jehož vlastnictví areál je vlastní prostředky
vazby na strategické dokumenty	Strategie komunitně vedeného místního rozvoje pro území MAS Království – Jestřebí hory, o.p.s. na období 2014–2020 (KOR 4: Životní prostředí, StC: Podporovat veškeré aktivity vedoucí k udržení, případně zlepšení, stavu životního prostředí oblasti, SC 4.1: Podpořit obnovu a zlepšování stavu krajiny)
místo realizace projektu	areál bývalého státního statku
území dopadu	místní – pouze území obce
předpokládané období realizace projektu	2016-2017
odpovědnost za realizaci projektu	subjekt, v jehož vlastnictví areál je vedení obce Kohoutov
stav připravenosti projektu	záměr
doplňující informace	vazba na klíčové oblasti rozvoje PRO Kohoutov 2016-2022: 5

Vytvořit dlouhodobý plán údržby a ochrany životního prostředí v obci	
žadatel projektu	Obec Kohoutov
partneři projektu/dotčený orgán	zpracovatelská společnost
role obce	realizační
zdůvodnění a přínos projektu pro rozvoj obce	vytvoření povede ke zkvalitnění údržby ŽP v budoucnosti a k šetrnějšímu a ekologičtějšímu přístupu v oblasti ŽP
rizika	žádné
typ projektu	neinvestiční
důležitost projektu	vysoká
předpokládané náklady projektu	50-70 tis. Kč
předpokládané zdroje financování projektu	vlastní prostředky
vazby na strategické dokumenty	Strategie rozvoje Královéhradeckého kraje 2014-2020 (SO 4: Environmentální prostředí a sítě, StC 4.4: Chránit všechny složky životního prostředí, šetrně pečovat o krajinu a přírodní ekosystémy na území kraje a podporovat rozvoj ekologického vzdělávání, výchovy a osvěty) Strategie komunitně vedeného místního rozvoje pro území MAS Království – Jestřebí hory, o.p.s. na období 2014–2020 (KOR 4: Životní prostředí, StC: Podporovat veškeré aktivity vedoucí k udržení, případně zlepšení, stavu životního prostředí oblasti, SC 4.1: Podpořit obnovu a zlepšování stavu krajiny)
místo realizace projektu	není vázáno na konkrétní místo
území dopadu	mikroregionální – s vazbou i na nejbližší okolí obce
předpokládané období realizace projektu	2016-2017
odpovědnost za realizaci projektu	Zastupitelstvo obce Kohoutov
stav připravenosti projektu	záměr
doplňující informace	vazba na klíčové oblasti rozvoje PRO Kohoutov 2016-2022: 5

Zvýšit osvětu v oblasti životního prostředí	
žadatel projektu	Obec Kohoutov
partneři projektu/dotčený orgán	Královéhradecký kraj, MŽP
role obce	realizační
zdůvodnění a přínos projektu pro rozvoj obce	zvýšení povědomí obyvatel o ochraně životního prostředí a odpadovém hospodářství – více vytříděného odpadu
rizika	opomenutí zvýšení osvěty vedením obce
typ projektu	neinvestiční
důležitost projektu	střední
předpokládané náklady projektu	do 20 tis. Kč/rok
předpokládané zdroje financování projektu	SFŽP – Program podpory environmentálního vzdělávání, osvěty a poradenství DS KHK 2014-2016 vlastní prostředky
vazby na strategické dokumenty	Strategie rozvoje Královéhradeckého kraje 2014-2020 (SO 4: Environmentální prostředí a sítě, StC 4.4: Chránit všechny složky životního prostředí, šetrně pečovat o krajinu a přírodní ekosystémy na území kraje a podporovat rozvoj ekologického vzdělávání, výchovy a osvěty) Program rozvoje Královéhradeckého kraje 2014-2016 (Opatření 4.4.3: Podpora environmentálního vzdělávání, výchovy a osvěty) Strategie komunitně vedeného místního rozvoje pro území MAS Království – Jestřebí hory, o.p.s. na období 2014–2020 (KOR 4: Životní prostředí, StC: Podporovat veškeré aktivity vedoucí k udržení, případně zlepšení, stavu životního prostředí oblasti, SC 4.1: Podpořit obnovu a zlepšování stavu krajiny)
místo realizace projektu	v případě uskutečnění semináře/přednášky – budova obecního úřadu jinak není vázáno na konkrétní místo
území dopadu	mikroregionální až regionální
předpokládané období realizace projektu	průběžně po celé programové období
odpovědnost za realizaci projektu	vedení obce Kohoutov
stav připravenosti projektu	záměr
doplňující informace	vazba na klíčové oblasti rozvoje PRO Kohoutov 2016-2022: 5

Pořádat informační schůzky za účelem zlepšení spolupráce a komunikace obec-podnikatelé	
žadatel projektu	Obec Kohoutov
partneři projektu/dotčený orgán	podnikatelské subjekty, Královéhradecký kraj
role obce	realizační
zdůvodnění a přínos projektu pro rozvoj obce	lepší úroveň spolupráce, posilování a zlepšení vztahů mezi vedením obce a podnikatelskými subjekty
rizika	téměř žádná či velmi nízká účast podnikatelských subjektů na schůzkách
typ projektu	neinvestiční
důležitost projektu	vysoká
předpokládané náklady projektu	do 10 tis. Kč/rok
předpokládané zdroje financování projektu	vlastní prostředky
vazby na strategické dokumenty	Strategie rozvoje Královéhradeckého kraje 2014-2020 (SO 1: Konkurenceschopnost a inovace, StC 1.1: Zvýšit konkurenceschopnost ekonomiky a podpořit rozvoj podnikatelského prostředí na území Královéhradeckého kraje) Program rozvoje Královéhradeckého kraje 2014-2016 (Opatření 1.1.1: Rozvoj podnikatelských subjektů) Strategie komunitně vedeného místního rozvoje pro území MAS Království – Jestřebí hory, o.p.s. na období 2014–2020 (KOR 5: Ekonomika a trh práce, StC: Dosáhnout vyváženého ekonomického růstu regionu s důrazem na vytváření dobrých podmínek pro podnikatele a tvorbu pracovních míst., SC 5.2: Zlepšit podmínky pro rozvoj podnikatelských subjektů v regionu)
místo realizace projektu	není vázáno na konkrétní místo
území dopadu	místní – pouze území obce
předpokládané období realizace projektu	průběžně po celé programové období
odpovědnost za realizaci projektu	vedení obce Kohoutov
stav připravenosti projektu	záměr
doplňující informace	vazba na klíčové oblasti rozvoje PRO Kohoutov 2016-2022: 6

Zajistit větší propagaci a podporu podnikatelských subjektů působících v obci	
žadatel projektu	Obec Kohoutov
partneři projektu/dotčený orgán	podnikatelské subjekty, Královéhradecký kraj
role obce	realizační
zdůvodnění a přínos projektu pro rozvoj obce	lepší propagace podnikatelských subjektů může napomoci v rozvoji jejich činnosti, což v konečném důsledku povede i k rozvoji obce
rizika	nedostatečně zajištěná propagace a podpora podnikatelských subjektů nedostatečná úroveň spolupráce obec-podnikatelé neschválení záměru umístit billboard u silnice I/37
typ projektu	neinvestiční
důležitost projektu	střední
předpokládané náklady projektu	do 15 tis. Kč/rok
předpokládané zdroje financování projektu	DS KHK 2014-2016 vlastní prostředky
vazby na strategické dokumenty	Strategie rozvoje Královéhradeckého kraje 2014-2020 (SO 1: Konkurenceschopnost a inovace, StC 1.1: Zvýšit konkurenceschopnost ekonomiky a podpořit rozvoj podnikatelského prostředí na území Královéhradeckého kraje) Program rozvoje Královéhradeckého kraje 2014-2016 (Opatření 1.1.1: Rozvoj podnikatelských subjektů) Strategie komunitně vedeného místního rozvoje pro území MAS Království – Jestřebí hory, o.p.s. na období 2014–2020 (KOR 5: Ekonomika a trh práce, StC: Dosáhnout vyváženého ekonomického růstu regionu s důrazem na vytváření dobrých podmínek pro podnikatele a tvorbu pracovních míst., SC 5.2: Zlepšit podmínky pro rozvoj podnikatelských subjektů v regionu)
místo realizace projektu	jedna z variant: podél silnice I/37 jinak není vázáno na konkrétní místo
území dopadu	regionální
předpokládané období realizace projektu	průběžně po celé programové období
odpovědnost za realizaci projektu	vedení obce Kohoutov
stav připravenosti projektu	záměr
doplňující informace	vazba na klíčové oblasti rozvoje PRO Kohoutov 2016-2022: 6

Intenzivně komunikovat s vlastníkem areálu bývalého státního statku za účelem využití jeho prostorů	
žadatel projektu	Obec Kohoutov subjekt, v jehož vlastnictví areál je
partneři projektu/dotčený orgán	MPO
role obce	iniciační
zdůvodnění a přínos projektu pro rozvoj obce	opětovné využití/větší využití areálu původní činností či úplně jiné funkční využití prostoru areálu statku
rizika	nezájem subjektu, v jehož vlastnictví areál je, využití prostorů areálu bývalého státního statku řešit
typ projektu	investiční (prostředky do údržby a rozvoje areálu) i neinvestiční (uskutečněná jednání o větší využitelnosti)
důležitost projektu	střední
předpokládané náklady projektu	samotná jednání - zanedbatelné náklady revitalizace areálu - v řádu jednotek až desítek mil. Kč
předpokládané zdroje financování projektu	EU – OP PIK 2014-2020 prostředky stávajícího či nového vlastníka areálu
vazby na strategické dokumenty	Strategie rozvoje Královéhradeckého kraje 2014-2020 (SO 1: Konkurenceschopnost a inovace, StC 1.1: Zvýšit konkurenceschopnost ekonomiky a podpořit rozvoj podnikatelského prostředí na území Královéhradeckého kraje) Program rozvoje Královéhradeckého kraje 2014-2016 (Opatření 1.1.2: Zkvalitnění podnikatelské infrastruktury a vybavení)
místo realizace projektu	areál bývalého státního statku
území dopadu	regionální
předpokládané období realizace projektu	jednání: průběžně po celé programové období realizace údržby a rozvoje areálu: 2022 a dále
odpovědnost za realizaci projektu	Obec Kohoutov subjekt, v jehož vlastnictví areál je
stav připravenosti projektu	záměr
doplňující informace	vazba na klíčové oblasti rozvoje PRO Kohoutov 2016-2022: 2, 5, 6

5 Implementační část

PRO Kohoutov je zpracováván pro období let 2016 – 2022. V dokumentu jsou zmiňovány i aktivity, u nichž je realizace předpokládána v období 2022 a dále. Je to z toho důvodu, že se s uskutečněním těchto aktivit v obci v budoucnu počítá, nicméně do roku 2022 není reálné zajistit jejich realizaci.

Pro úspěšné nastavení a praktické využití strategického dokumentu je nezbytné definovat a popsat následující systémy:

- Systém řízení a organizačního zajištění naplňování Programu rozvoje
- Systém financování Programu rozvoje
- Systém aktualizace Programu rozvoje
- Systém monitoringu a vyhodnocování realizace Programu rozvoje

5.1 Systém řízení a organizačního zajištění naplňování Programu rozvoje

Systém efektivního naplňování strategického plánu obecně může být zajištěn jedině díky jednoznačnému systému řízení. Bezpochyby to platí i pro tento rozvojový plánovací dokument. Jedná se tedy o zajištění postupného naplňování stanovené vize, strategických cílů, opatření a aktivit. Pro tyto účely byly stanoveny následující dvě hierarchické úrovně systému řízení a organizačního zajištění naplňování PRO (viz schéma 3).

Řídící skupina

Řídící skupina představuje hlavní orgán, který je zodpovědný za postupné naplňování PRO. Řídící skupina rozhoduje o tom, zda přijme/nepřijme a schválí/neschválí předložené rozvojové projekty (včetně jejich navrženého rozpočtu), které jsou v souladu se schváleným plánovacím dokumentem. Řídící skupina dále určí osobu, tzv. garanta PRO, jehož rolí bude iniciovat a koordinovat všechny činnosti spojené s realizací a aktualizacemi PRO. Garant PRO by měl být jeden z členů řídící skupiny, příp. výkonného týmu.

Výkonný tým

Výkonný tým je složen ze členů rozvojového výboru, dále z vybraných představitelů obce a vybraných zaměstnanců obce. Vedoucím výkonného týmu je starosta obce. Stěžejním úkolem výkonného týmu v procesu implementace PRO je předkládat řídící skupině konkrétní návrhy projektů a rozvojových aktivit, které jsou v souladu se schváleným strategickým dokumentem. Dalšími úkoly výkonného týmu jsou: monitoring a průběžné vyhodnocování naplňování jednotlivých aktivit a zajištění aktualizace PRO (vlastními silami či za pomoci externí osoby).

Schéma 3: Znázornění systému řízení a organizačního zajištění naplňování PRO Kohoutov na období 2016-2022

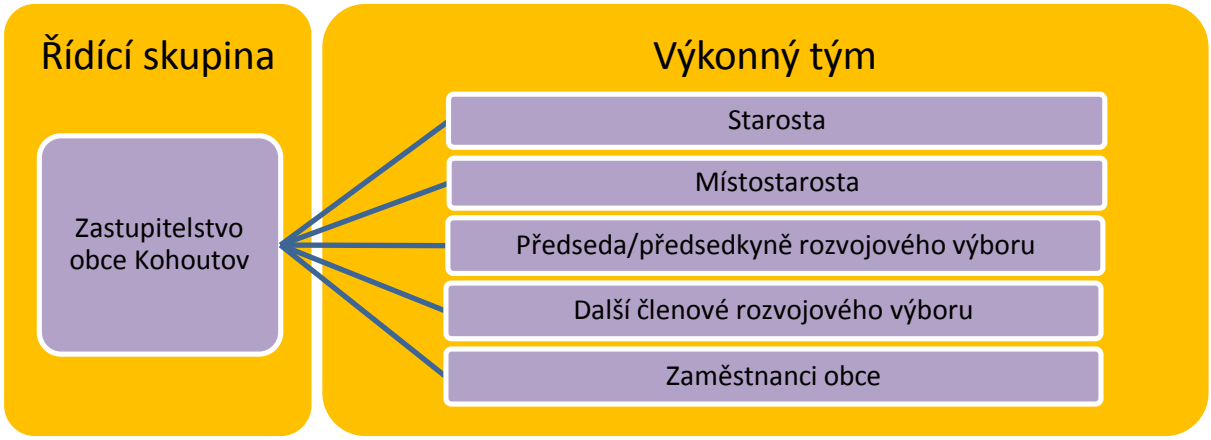

Do procesu implementace PRO budou zapojeny i další subjekty, které budou plnit funkci poradní. Ze subjektů lze jmenovat např. zástupce dalších výborů zřízených obcí, zástupce zájmových spolků, experty z řad odborné veřejnosti, apod.

5.2 Systém financování Programu rozvoje

Z hlediska naplňování jednotlivých projektových záměrů PRO jsou nutné finanční prostředky. Realizace řady navržených aktivit se bezpochyby neobejde bez vnější finanční podpory. Proto je důležité využívat dostupné vnější finanční zdroje, jejichž příspěvek významně napomůže k jejich realizaci.

Financování rozvojových aktivit lze zajistit třemi předpokládanými způsoby:

1. **Financování projektů výhradně z vlastních zdrojů** – jednotlivé projekty jsou financovány výhradně z rozpočtu obce.
2. **Financování projektů na bázi tzv. principu doplňkovosti** – jednotlivé projekty jsou financovány z převážné části prostřednictvím externích finančních zdrojů a částečně z vlastních zdrojů. Externí finanční prostředky lze rozdělit na nevratné (dotace, granty) a vratné (úvěry, zápůjčky, apod.). Především nevratné externí finanční prostředky představují velmi významný podíl finančních zdrojů, které jsou potřebné k realizaci daného projektu (mohou pokrýt až 85 či 90 % celkových nákladů projektu). Z pohledu externích zdrojů lze uvažovat o následujících zdrojích financování:
    - z rozpočtu Evropské unie – strukturální fondy EU
    - ze státního rozpočtu ČR
    - z rozpočtu Královéhradeckého kraje
    - ze soukromých kapitálových prostředků (bankovní úvěry, zdroje soukromého sektoru, prostředky nestátních neziskových organizací).

3. **Nepřímá podpora projektů** – obec Kohoutov se nepodílí ani finančně ani realizačně na přípravě a realizaci projektů. Role obce je v tomto případě iniciační a komunikační, čímž napomáhá k prosazování daného projektového záměru.

Vazby systému financování Programu rozvoje znázorňuje schéma 4.

Schéma 4: Vazby systému financování PRO Kohoutov na období 2016-2022

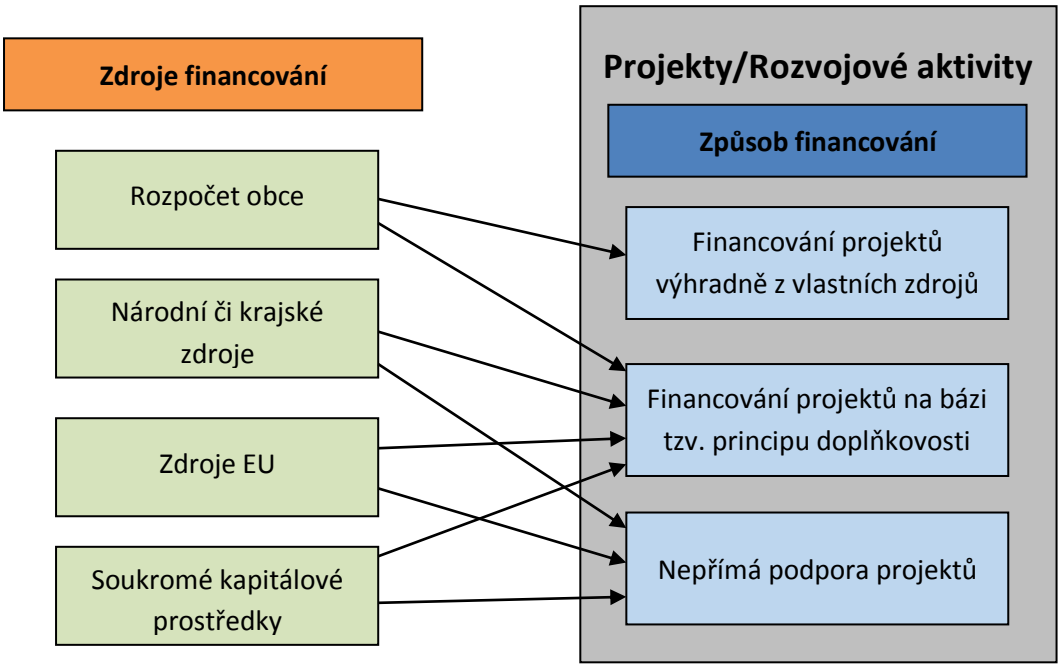

5.3 Systém aktualizace Programu rozvoje

Nedílnou součástí implementace PRO je i jeho aktualizace. Jedná se totiž o tzv. „živý“ dokument, který by měl být aktualizován v čase. Šestileté období představuje dlouhou dobu, během které může dojít k výrazným změnám, ať se jedná o pozitivní či negativní trendy vývoje. Z výrazných změn lze jmenovat např. zásadní změny v hospodářské či regionální politice EU, potažmo České republiky, změny v důsledku komunálních voleb, apod.

Aktualizace probíhá na základě vyhodnocení realizace PRO, pokud nastaly významné skutečnosti ohledně realizace. Jmenovat lze např. situaci, kdy na základě kontroly naplňování strategických cílů lze vypustit, upravit či doplnit opatření nebo aktivity. Může dojít i k pozměnění samotných strategických cílů.

Komplexní aktualizaci PRO je doporučeno provést podle potřeb samotné obce, především pokud by nastaly výše jmenované skutečnosti. Pokud tyto skutečnosti nenastanou, ke komplexní aktualizaci PRO by mělo dojít nejdříve v polovině plánovacího období, tj. po třech letech. Dílčí revize dokumentu mohou probíhat průběžně, nejlépe ke konci každého kalendářního roku, ve vazbě na formulování dalších realizačních akcí PRO a ve vazbě na rozpočet obce (jedná se především o úpravu předpokládaného časového harmonogramu, nákladů a zdrojů financování)[106].

[106] Zdroj: GaREP spol. s r.o., e-Rozvoj.cz, s.r.o. (2013): Metodika tvorby programu rozvoje obce. Ministerstvo pro místní rozvoj České republiky, 70 s.

S aktualizací a dílčími revizemi souvisí pravidelná tvorba akčního plánu, kdy jsou každoročně zhodnoceny uskutečněné aktivity a rozpracován plán činností na další rok. Tvorba akčního plánu na následující období, při využití zásobníku projektů, je úzce spjata s otázkou tvorby rozpočtu obce.

Aktualizace může být provedena buď dodatkem ke stávajícímu PRO, nebo přímo úpravou PRO, čímž vznikne nová verze (vhodnější varianta). Je nezbytné uvést termín aktualizace a vyznačit provedené změny.

Za zajištění aktualizace a dílčích revizí PRO Kohoutov je zodpovědný výkonný tým.

5.4 Systém monitoringu a vyhodnocování realizace Programu rozvoje

Systém monitoringu a vyhodnocování realizace PRO Kohoutov je důležitou součástí celého strategického dokumentu. Pro hodnocení byla zvolena metoda indikátorů. V rámci této metody jsou předem stanoveny ukazatele, pomocí nichž dochází k průběžnému hodnocení dosažených změn v rámci implementace PRO a tedy i evaluaci úspěšnosti strategie. Indikátorová metoda je v současné době hojně využívána, např. ve strategických dokumentech na úrovni kraje i celé České republiky či v operačních programech pro implementaci kohezní politiky EU.

Pro potřeby PRO Kohoutov na období 2016-2022 byly zvoleny dvě úrovně monitorovacích indikátorů:

- **Indikátor výsledku** – dosažitelný realizací souboru opatření, projektů/aktivit. V rámci dokumentu se jedná o hierarchickou úroveň strategických cílů.
- **Indikátor výstupu** – dosažitelný realizací konkrétního projektu/aktivity, tj. v rámci dokumentu se jedná o úroveň konkrétních navržených aktivit.

U každého navrženého indikátoru je definována měrná jednotka, hodnota výchozího stavu indikátoru a hodnota požadovaného cílového stavu. Cílový stav představuje hodnotu, které chceme ke konci programového období dosáhnout (v některých případech je uvedena frekvence za určité časové období). Pokud je u indikátoru uvedena měrná jednotka ANO/NE, výchozí a cílový stav je hodnocen v nula-jedničkovém měřítku, kde nula znamená NE a jednička znamená ANO.

Frekvence sledování indikátorů je doporučena následovně: u indikátorů výsledku je doporučeno provést hodnocení v polovině plánovacího období, tj. po třech letech, u indikátorů výstupu je doporučeno provést hodnocení v periodě jednoho roku, např. v lednu daného roku.

Předpokládanými zdroji dat pro hodnocení naplňování daných indikátorů budou podklady a dokumenty obce Kohoutov.

Indikátorové sady monitorovacích ukazatelů za jednotlivé klíčové oblasti rozvoje jsou uvedeny v následujících tabulkách.

Tabulka 32: Sada monitorovacích ukazatelů klíčové oblasti rozvoje VOLNÝ ČAS

Klíčová oblast	VOLNÝ ČAS	Monitorovací ukazatel	Jednotka	Výchozí stav	Cílový stav
Cíl	**Zvýšit variabilitu dostupných volnočasových aktivit**	**Počet nově dostupných volnočasových aktivit**	**počet**	**0**	**6**
Opatření	**Vytvořit nová hřiště na území obce**				
Aktivity	Zajistit vytvoření interaktivního dětského hřiště	Vytvořeno interaktivní dětské hřiště	ANO/NE	0	1
	Vybudovat na území obce workoutové hřiště	Počet vytvořených workoutových hřišť	počet	0	1
Opatření	**Podpořit další aktivity vedoucí ke zvýšení nabídky možností trávení volného času**				
Aktivity	Zajistit vhodné prostory pro zřízení kulturního zařízení/sálu	Zajištěny vhodné prostory pro zřízení kulturního zařízení/sálu	ANO/NE	0	1
	Realizovat projekt naučné stezky Čertova rokle	Vybudována naučná stezka Čertova rokle	ANO/NE	0	1
	Usilovat o to, aby v obci bylo opět dostupné přírodní koupaliště	Dostupná vodní plocha s funkcí přírodního koupaliště v obci	ANO/NE	0	1
	Uvažovat o vytvoření cvičiště pro psy	Vytvořeno cvičiště pro psy	ANO/NE	0	1
	Podpořit fungování pravidelného cvičení s instruktorem	Fungující pravidelné cvičení s instruktorem v obci po celý kalendářní rok	ANO/NE	0	1
Cíl	**Zkvalitnit stav ploch využívaných pro volnočasové aktivity**	**Podíl nově revitalizovaných ploch využívaných pro volnočasové aktivity**	**%**	**0**	**75**
Opatření	**Revitalizovat plochy v nevyhovujícím stavu využívané pro trávení volného času**				
Aktivity	Revitalizovat fotbalové hřiště	Podíl nově revitalizovaného území hřiště	%	0	100
	Zlepšit stav víceúčelových hřišť ležících v blízkosti fotbalového hřiště	Podíl nově revitalizovaného území hřišť	%	0	50

Tabulka 33: Sada monitorovacích ukazatelů klíčové oblasti rozvoje INFRASTRUKTURA

Klíčová oblast	INFRASTRUKTURA	Monitorovací ukazatel	Jednotka	Výchozí stav	Cílový stav
Cíl	**Zkvalitnění a rozvoj dopravní infrastruktury**	**Počet nově uskutečněných aktivit za účelem zkvalitnění a rozvoje dopravní infrastruktury**	**počet**	**0**	**12**
Opatření	**Zajistit rekonstrukci silnic a místních komunikací**				
Aktivity	Usilovat o rekonstrukci silnice III/29923	Délka nově rekonstruované silnice	km	0	3,6
	Usilovat o rekonstrukci silnice III/30014	Délka nově rekonstruované silnice	km	0	3,4
	Rekonstruovat místní komunikace	Počet nově rekonstruovaných místních komunikací	počet	0	3
Opatření	**Podpořit obnovu některých dříve fungujících místních komunikací**				
Aktivity	Obnovit a vybudovat záhumenní cestu	Obnovena a vybudována záhumenní cesta	ANO/NE	0	1
	Obnovit či vybudovat další místní páteřní komunikace	Počet nově obnovených a vybudovaných dalších místních páteřních komunikací	počet	0	2
Opatření	**Zvýšit počet bezpečnostních prvků souvisejících s dopravou a dopravní infrastrukturou**				
Aktivity	Vybudovat chodník ve vybraných lokalitách na území obce	Délka nové komunikace pro pěší dopravu	km	0	0,2
	Usilovat o umístění dopravních zrcadel v nepřehledných a nebezpečných dopravních úsecích	Počet nově umístěných dopravních zrcadel	počet	0	2
	Uvažovat o vytvoření zpomalovacích pruhů na začátku obce	Zřízeny zpomalovací pruhy při vjezdu do obce ze směru od obce Kocbeře a ZSJ Výšinka	ANO/NE	0	1
Cíl	**Rozvoj technické infrastruktury**	**Počet nově uskutečněných aktivit za účelem zkvalitnění a rozvoje technické infrastruktury**	**počet**	**0**	**5**
Opatření	**Dořešit problematiku zásobování pitnou vodou vybraných lokalit na území obce**				
Aktivity	Zajistit vybudování vodovodu v ZSJ Kladruby	Vytvořena projektová dokumentace zabývající se realizací vodovodu v Kladrubech	ANO/NE	0	1
		Vybudován vodovod v ZSJ Kladruby	ANO/NE	0	1
	Vybudovat obecní vrt	Vybudován obecní vrt	ANO/NE	0	1
Opatření	**Rozvoj dalších sítí technické infrastruktury**				
Aktivity	Vytvořit studii zabývající se výstavbou kanalizace	Vytvořena studie zabývající se výstavbou kanalizace	ANO/NE	0	1
	Zajistit rozšíření sítě veřejného osvětlení	Počet nově umístěných lamp veřejného osvětlení	počet	0	5

Tabulka 34: Sada monitorovacích ukazatelů klíčové oblasti rozvoje OBČANSKÁ VYBAVENOST

Klíčová oblast	OBČANSKÁ VYBAVENOST	Monitorovací ukazatel	Jednotka	Výchozí stav	Cílový stav
Cíl	**Rozvoj dostupných služeb na území obce**	**Počet nově uskutečněných aktivit vedoucích ke zkvalitnění a rozvoji dostupných služeb na území obce**	**počet**	**0**	**11**
Opatření	**Podpořit aktivity související s rozvojem a zkvalitněním obslužnosti obce veřejnou dopravou**				
Aktivity	Usilovat o zlepšení časové a dojezdové optimalizace autobusových spojů	Zajištěno lepší načasování výjezdu autobusových spojů ze Dvora Králové nad Labem do obce	ANO/NE	0	1
		Počet autobusových spojů, které nově zajišťují obslužnost i ZSJ Kladruby	počet	0	7 (3 směr z DKNL do Kohoutova, 4 směr z Kohoutova do DKNL)
	Usilovat o zajištění dopravní obslužnosti obce veřejnou dopravou o víkendech	Počet víkendových autobusových spojů	počet	0	3 (2 směr z DKNL do Kohoutova, 1 směr z Kohoutova do DKNL)
	Vybudovat přístřešek u autobusové zastávky v ZSJ Kladruby	Vybudován přístřešek u autobusové zastávky v ZSJ Kladruby	ANO/NE	0	1
	Usilovat o nahrazení přístřešku autobusové zastávky „Kohoutov, křiž.“	Vybudován nový přístřešek u autobusové zastávky „Kohoutov, křiž.“	ANO/NE	0	1
Opatření	**Podpořit rozvoj sociálních služeb**				
Aktivity	Uvažovat o výstavbě nového bytového domu či nových bytových domů	Počet nově postavených bytových domů	počet	0	1
	Vytvořit komunitní plán sociálních služeb pro území obce	Vyhotoven a zveřejněn komunitní plán sociálních služeb	ANO/NE	0	1

Opatření	**Podpořit rozvoj služeb a prvků souvisejících s odpadovým hospodářstvím**				
Aktivity	Zajistit svoz odpadů z hůře přístupných míst v obci	Zajištěn svoz odpadů z hůře přístupných míst v obci	ANO/NE	0	1
	Uvažovat o vyasfaltování či vybetonování ploch pro kontejnery na tříděný odpad	Počet nově vyasfaltovaných či vybetonovaných ploch pro kontejnery na tříděný odpad	počet	0	7
Opatření	**Usilovat o udržení vybraných služeb v obci a uvažovat o rozšíření vybraných služeb**				
Aktivity	V rámci obecních možností podporovat udržení přítomnosti obchodu s potravinami v obci	Počet nově uskutečněných aktivit podporujících udržení přítomnosti prodejny potravin v obci	počet/rok	0	1/rok
	Uvažovat o koupi štípačky na dřevo a následně zajistit její provoz	Počet koupených štípaček na dřevo	počet	0	1
Cíl	**Zlepšit stav budov a objektů ve vlastnictví obce**	**Počet objektů s nově provedenými rekonstrukčními opatřeními**	**počet**	**0**	**5**
Opatření	**Zkvalitnit stav veřejných budov ve vlastnictví obce**				
Aktivity	Zrekonstruovat budovu č. p. 65	Podíl nově zrekonstruované plochy budovy	%	0	50
	Zajistit rekonstrukci budovy č. p. 73	Podíl nově zrekonstruované plochy budovy	%	0	30
Opatření	**Pokračovat v rekonstrukcích sakrálních objektů**				
Aktivity	Pokračovat v revitalizaci kostela Nanebevzetí Panny Marie	Počet nově uskutečněných aktivit týkajících se revitalizace kostela Nanebevzetí Panny Marie	počet	0	2
	Pokračovat v rekonstrukcích křížků, Božích muk na území obce	Počet nově opravených sakrálních objektů	počet	0	2

Tabulka 35: Sada monitorovacích ukazatelů klíčové oblasti rozvoje INFORMOVANOST A KOMUNIKAČNÍ TOKY

Klíčová oblast	INFORMOVANOST A KOMUNIKAČNÍ TOKY	Monitorovací ukazatel	Jednotka	Výchozí stav	Cílový stav
Cíl	**Zkvalitnění a rozvoj informovanosti**	**Počet nově uskutečněných aktivit vedoucích ke zkvalitnění a rozvoji informovanosti**	**počet**	**0**	**30**
Opatření	**Rozšířit počet dostupných informativních zdrojů**				
Aktivity	Uvažovat o nabídnutí možnosti získat informace o dění v obci prostřednictvím SMS zpráv	Dostupná možnost získání informací prostřednictvím SMS zpráv	ANO/NE	0	1
	Uvažovat o vybudování místního rozhlasu	Vybudován místní rozhlas	ANO/NE	0	1
Opatření	**Vybranými způsoby zlepšit informovanost o práci obecního úřadu a jeho akcích**				
Aktivity	Zajistit pravidelnou aktualizaci internetových stránek obce včetně zajištění umístění zápisů ze zastupitelstva obce	Zajištěna pravidelná aktualizace internetových stránek obce	ANO/NE	0	1
	Zajistit lepší informovanost prostřednictvím informativních výlepových ploch	Počet nově umístěných informačních materiálů na výlepové plochy	počet/ plocha/rok	0	3/plocha/rok
	Zavést průběžné vyhodnocování plnění dlouhodobých plánů týkajících se rozvoje a správy obce	Počet uskutečněných setkání za účelem vyhodnocování plnění dlouhodobých plánů týkajících se rozvoje a správy obce	počet/rok	0	1/rok
	V Kohoutovských listech informovat o průběhu investičních akcí	Uvedeny informace o průběhu investičních akcí v Kohoutovských listech	ANO/NE	0	1
Cíl	**Zlepšení kvality vybraných dostupných komunikačních služeb**	**Počet komunikačních služeb se zlepšenou kvalitou poskytování**	**počet**	**0**	**2**
Opatření	**Usilovat o zlepšení komunikačních toků a služeb s těmito toky souvisejícími**				
Aktivity	Intenzivně komunikovat se zástupci mobilních operátorů za účelem zlepšení signálu	Počet nově uskutečněných jednání	počet/rok	0	4/rok
	Usilovat o zajištění rychlejšího přenosu informací a dat prostřednictvím bezdrátové internetové sítě	Počet nově uskutečněných jednání	počet/rok	0	1/rok

Tabulka 36: Sada monitorovacích ukazatelů klíčové oblasti rozvoje PROSTŘEDÍ OBCE

Klíčová oblast	PROSTŘEDÍ OBCE	Monitorovací ukazatel	Jednotka	Výchozí stav	Cílový stav
Cíl	**Zlepšit systém péče a údržby související se stavem prostředí v obci**	**Počet nově uskutečněných aktivit vedoucích ke zkvalitnění životního prostředí v obci**	**počet**	**0**	**12**
Opatření	**Zkvalitnit stav vybraných ploch na území obce**				
Aktivity	Zlepšit údržbu ploch veřejné zeleně	Počet dlouhodobě nezaměstnaných obyvatel nově vykonávající veřejně prospěšné práce	počet	0	1
	Vysadit aleje stromů podél vybraných obecních cest	Počet místních komunikací s nově realizovanou výsadbou nových alejí	počet	0	2
	Řešit problematiku stohů vytvořených zemědělci na poli	Počet odstraněných nevyužitých stohů	počet	0	3
Opatření	**Podpořit zlepšení stavu vodních ploch**				
Aktivity	Revitalizovat rybníky, které jsou ve vlastnictví obce	Počet nově revitalizovaných rybníků ve vlastnictví obce	počet	0	3
	Zajistit lepší údržbu koryt vodních toků	Podíl z celkové délky vodních toků na území obce s nově provedenou údržbou	%	0	40
Cíl	**Minimalizace negativních vlivů na životní prostředí**	**Počet nově realizovaných činností vedoucích ke zmírnění negativních vlivů na životní prostředí**	**počet**	**0**	**10**
Opatření	**Podpořit realizaci činností, jejichž účelem je předejít negativním vlivům na životní prostředí**				
Aktivity	Řešit problematiku nepořádku v areálu bývalého státního statku	Odvezen nepořádek z areálu bývalého státního statku	ANO/NE	0	1
	Podpořit realizaci protierozních opatření v oblastech potenciálně silně ohrožených vodní erozí	Počet realizovaných protierozních opatření	počet	0	2
Opatření	**Podpořit aktivity prevence před zhoršováním stavu životního prostředí v obci**				
Aktivity	Vytvořit dlouhodobý plán údržby a ochrany životního prostředí v obci	Vytvořen dlouhodobý plán údržby a ochrany životního prostředí	ANO/NE	0	1
	Zvýšit osvětu v oblasti životního prostředí	Počet nově vytvořených informačních materiálů	počet/rok	0	1/rok

Tabulka 37: Sada monitorovacích ukazatelů klíčové oblasti rozvoje PODNIKÁNÍ A ZAMĚSTNANOST

Klíčová oblast	PODNIKÁNÍ A ZAMĚSTNANOST	Monitorovací ukazatel	Jednotka	Výchozí stav	Cílový stav
Cíl	**Podpora a rozvoj podnikání na území obce**	**Počet nově uskutečněných aktivit zaměřených na podporu a rozvoj podnikání na území obce**	**počet**	**0**	**25**
Opatření	**Rozvíjet a upevňovat vztahy a vzájemnou spolupráci obec-podnikatelé**				
Aktivity	Pořádat informační schůzky za účelem zlepšení spolupráce a komunikace obec-podnikatelé	Počet uskutečněných informačních schůzek	počet/rok	0	1/rok
	Zajistit větší propagaci a podporu podnikatelských subjektů působících v obci	Počet nově realizovaných propagačních činností	počet/rok	0	1/rok
Opatření	**Uskutečňovat aktivity za účelem přitáhnutí nových podnikatelských subjektů**				
Aktivity	Více propagovat volné plochy vhodné pro podnikatelskou činnost	Počet nově realizovaných propagačních činností	počet/rok	0	1/rok
	Vytvořit výhodné pobídky pro nové podnikatele	Počet nově působících podnikatelských subjektů v obci	počet	0	1
Opatření	**Usilovat o větší využití současně nevyužívaných ploch a budov vhodných pro podnikatelskou činnost**				
Aktivity	Intenzivně komunikovat s vlastníkem areálu bývalého státního statku za účelem využití jeho prostorů	Počet nově uskutečněných jednání	počet/rok	0	1/rok
		Podíl opětovně využité/více využité plochy	%	0	10

6 Přílohy

6.1 Použité zdroje dat

Administrativní registr ekonomických subjektů (ARES) http://wwwinfo.mfcr.cz/ares/ares_es.html.cz

Aplikace Českého úřadu zeměměřického a katastrálního „Nahlížení do katastru nemovitostí“ http://nahlizenidokn.cuzk.cz/

Centrální evidence vodních toků, dostupné z: http://eagri.cz/public/web/mze/voda/aplikace/cevt.html

Databáze MAPAKRIMINALITY.CZ, dostupná z http://www.mapakriminality.cz/

Databáze Národního památkového ústavu MonumNet http://monumnet.npu.cz/

Dotazníkové šetření Místní akční skupiny Království – Jestřebí hory, o.p.s. z roku 2012

Elektronický taxonomický klasifikační systém půd ČR http://klasifikace.pedologie.cz/

GaREP spol. s r.o., e-Rozvoj.cz, s.r.o. (2014): Metodika tvorby programu rozvoje obce. Ministerstvo pro místní rozvoj České republiky, finální verze, 72 s.

Geoportál SOWAC-GIS http://geoportal.vumop.cz/

Historický lexikon obcí České republiky 1869-2005. Dostupné z: http://www.czso.cz/csu/2004edicniplan.nsf/p/4128-04.

Informační portál Ministerstva financí MONITOR http://monitor.statnipokladna.cz/

Informační systém o archeologických datech Národního památkového ústavu http://twist.up.npu.cz/index.php

Integrovaný regionální operační program, dostupné z: http://www.strukturalni-fondy.cz/cs/Microsites/IROP/Dokumenty

Integrovaný portál Ministerstva práce a sociálních věcí http://portal.mpsv.cz

Internetové stránky Agentury CzechTourism http://www.czechtourism.cz/

Internetové stránky Agentury ochrany přírody a krajiny České republiky http://www.ochranaprirody.cz/

Internetové stránky Archeologického pracoviště Vlastivědného muzea Dr. Hostaše v Klatovech http://www.archeologieklatovy.cz/sas-cr/

Internetové stránky cestovní kanceláře Ádr-tour http://www.adrtour.cz/

Internetové stránky České geografické společnosti http://geography.cz/

Internetové stránky České geologické služby http://www.geology.cz/

Internetové stránky Českého červeného kříže, oblastního spolku Trutnov http://www.cck-trutnov.cz/

Internetové stránky Českého statistického úřadu http://www.czso.cz/

Internetové stránky Českého úřadu zeměměřičského a katastrálního http://www.cuzk.cz/

Internetové stránky Deníku veřejné správy http://denik.obce.cz/

Internetové stránky Encyklopedie Wikipedie http://cs.wikipedia.org/

Internetové stránky Hasičského záchranného sboru České republiky http://www.hzscr.cz/

Internetové stránky Insolvenčního rejstříku http://insolvencni-rejstrik.cz/

Internetové stránky Klecarova statku http://klecaruvstatek.webnode.cz/

Internetové stránky Obecní knihovny Kohoutov http://knihovnakohoutov.webk.cz/

Internetové stránky Královéhradeckého kraje http://www.kr-kralovehradecky.cz/

Internetové stránky Ministerstva pro místní rozvoj http://www.mmr.cz/

Internetové stránky Ministerstva zemědělství http://eagri.cz/

Internetové stránky Místní akční skupiny Království-Jestřebí hory, o.p.s. http://www.kjh.cz/

Internetové stránky Národní databáze brownfieldů http://www.brownfieldy.cz/

Internetové stránky Národního geoportálu INSPIRE http://geoportal.gov.cz/

Internetové stránky Národního registru pramenů a studánek http://www.estudanky.eu/

Internetové stránky obce Kohoutov http://www.kohoutov.info/

Internetové stránky Občanského sdružení FURT VENKU!! z.s. http://furtvenku.webnode.cz/

Internetové stránky Občanského sdružení Kohoutov http://osko.webnode.cz/

Internetové stránky Pensionu Kohoutov http://pensionkohoutov.webnode.cz/

Internetové stránky penzionu Běluň http://penzionbelun.xf.cz/

Internetové stránky Policie České republiky http://www.policie.cz/

Internetové stránky portálu Prevence kriminality http://www.prevencekriminality.cz/

Internetové stránky portálu Rozpočet veřejně http://www.rozpocetobce.cz/

Internetové stránky Poslanecké sněmovny Parlamentu České republiky, dostupné z: http://www.psp.cz/sqw/detail.sqw?dz=20120126&id=401&idm=8132&zk=5

Internetové stránky Ředitelství silnic a dálnic, celostátní sčítání dopravy https://www.rsd.cz/wps/portal/web/Silnice-a-dalnice/Scitani-dopravy

Internetové stránky Sdružení místních samospráv České republiky http://www.smscr.cz/

Internetové stránky serveru Cyklotrasy.cz http://cyklotrasy.cz/

Internetové stránky serveru Jaknainternet.cz http://www.jaknainternet.cz/

Internetové stránky serveru Stop bolesti zad http://www.stopbolestizad.cz/

Internetové stránky SO ORP Trutnov o územně plánovacích dokumentacích v ORP http://upd.trutnov.cz/

Internetové stránky společnosti Kamenolom Vyhnánov s.r.o. http://www.lomy.eu/

Internetové stránky společnosti Keramické studio Jarmily Tyrnerové s.r.o. http://www.keramiko.cz/

Internetové stránky společnosti PENSIONSSERVICE BERNER, s.r.o. http://www.pensionsserviceberner.de/

Internetové stránky Státního zemědělského intervenčního fondu http://www.szif.cz/

Internetové stránky svazku obcí Společenství obcí Podkrkonoší www.podkrkonosi.info

Internetové stránky Územně identifikačního registru ČR http://www.uir.cz/

Internetové stránky Výzkumného ústavu meliorací a ochrany půdy http://www.vumop.cz/

Internetové stránky zabývající se kulturně historickou analýzou Kuksu a okolí http://www.kuks.estranky.cz/

Internetové stránky Základní organizace Českého svazu včelařů Dvůr Králové nad Labem http://vcelari-dknl.webnode.cz/

Internetový jízdní řád IDOS http://jizdnirady.idnes.cz/vlakyautobusy/spojeni/

Internetový mapový server Mapy.cz http://mapy.cz/

Internetový server Příroda.cz http://www.priroda.cz/

Kohoutovské listy, dostupné z: http://www.kohoutov.info/rubriky/kohoutovsky-zpravodaj

Koncepce sociálního bydlení České republiky 2015-2025, dostupné z: http://www.mpsv.cz/files/clanky/22514/Koncepce_soc_bydleni_2015.pdf

MALÁ, E., VÁVROVÁ, V., JECH, D. (2011): *Kulturní krajina v okolí Kohoutova aneb co se nám dochovalo z barokních krajinářských úprav hraběte Františka Antonína Šporka.* Výzkumný ústav Silva Taroucy
pro krajinu a okrasné zahradnictví, – Oddělení kulturní krajiny a sídel, dostupné z: http://www.kuks.estranky.cz/file/11/kohoutov_compr.pdf

Mapový portál Královéhradeckého kraje http://gis.kr-kralovehradecky.cz/

Mapový server České geologické služby http://mapy.geology.cz/

Městská a obecní statistika https://vdb.czso.cz/mos/

Národní registr poskytovatelů zdravotních služeb https://eregpublicsecure.ksrzis.cz/Registr/NRPZS/

Neoficiální internetové stránky obce Kohoutov http://www.kohoutov.cz/

Operační program Podnikání, inovace, konkurenceschopnost, dostupné z: http://www.oppik.cz/

Operační program Zaměstnanost, dostupné z: http://www.esfcr.cz/op-zamestnanost-2014-2020

Operační program Životní prostředí, dostupné z: http://www.opzp.cz/

PERLÍN (2001): *Strategie rozvoje mikroregionu 4/5.* Geografické rozhledy, 10, č. 4, s. 105

Plán nadregionálního a regionálního územního systému ekologické stability pro území Královéhradeckého kraje, dostupné z: http://gis.kr-kralovehradecky.cz/assets/GIS/projekty/ziv-prostredi/Plan_USES_KHK.pdf

Plán rozvoje vodovodů a kanalizací Královéhradeckého kraje http://mapy.kr-kralovehradecky.cz/vak/

Portál na podporu rozvoje obcí České republiky http://www.rozvojobci.cz/

Portál Územních systémů ekologické stability http://uses.cz/

Portál územního plánování Ústavu územního rozvoje http://portal.uur.cz/

Rozbor udržitelného rozvoje území Královéhradeckého kraje, dostupné z: http://up.kr-kralovehradecky.cz/uap/ruru/htm/_up/text__all.pdf

Sčítání lidu, domů a bytů 1991: Vybrané údaje za základní sídelní jednotky okres Trutnov. FSÚ 1992

Sčítání lidu, domů a bytů 2001, http://www.czso.cz/sldb/sldb2001.nsf/index

Sčítání lidu, domů a bytů 2011, https://www.czso.cz/csu/sldb/domov

Systém evidence kontaminovaných míst, dostupné z http://www.sekm.cz/

Územně analytické podklady Správního obvodu obce s rozšířenou působností Náchod, dostupné z: http://www.mestonachod.cz/mestsky-urad/vystavba/uap/

Územně analytické podklady Správního obvodu obce s rozšířenou působností Dvůr Králové nad Labem, dostupné z: http://www.mudk.cz/cs/radnice/uzemni-planovani/uzemne-analyticke-podklady.html

Zakladatelská smlouva Království – Jestřebí hory, o.p.s. http://kjh.cz/dokumenty/zakl_sml_ops_fin.pdf

Zákon č. 13/1997 Sb., o pozemních komunikacích

Zákon č. 17/1992 Sb., o životním prostředí

Zákon č. 20/1987 Sb., o státní památkové péči

Zákon č. 114/1992 Sb., o ochraně přírody a krajiny

Zákon č. 127/2005 Sb. (zákon o elektronických komunikacích)

Zákon č. 128/2000 Sb., o obcích

Zákon č. 201/2012 Sb., o ochraně ovzduší

Zákon č. 250/2000 Sb. o rozpočtových pravidlech územních rozpočtů

Zákon č. 254/2001 Sb. (vodní zákon)

Zákon č. 274/2001 Sb. (zákon o vodovodech a kanalizacích)

Zákon č. 334/1992 Sb., o ochraně zemědělského půdního fondu

Zákon č. 458/2000 Sb. (energetický zákon)

Zásady územního rozvoje Královéhradeckého kraje http://www.kr-kralovehradecky.cz/cz/rozvoj-kraje/uzemni-planovani/zasady-uzemniho-rozvoje-kralovehradeckeho-kraje-46187/

Data a informace poskytnuté obecním úřadem v Kohoutově

Dotazníkové šetření realizované pro potřeby tvorby Programu rozvoje obce Kohoutov na období 2016-2022

Informace získané z veřejného projednávání realizovaného pro potřeby tvorby Programu rozvoje obce Kohoutov na období 2016-2022

Podklady získané v rámci šetření ke Strategii komunitně vedeného místního rozvoje pro programové období 2014-2020

Vlastní průzkum

6.2 Seznam zkratek

ARES = Administrativní registr ekonomických subjektů

a. s. = akciová společnost

BPEJ = bonitovaná půdně ekologická jednotka

ČČK = Český Červený kříž

ČEZ = České energetické závody

ČKS = Český kynologický svaz

ČOV = čistírna odpadních vod

ČR = Česká republika

ČSOB = Československá obchodní banka

DKNL = Dvůr Králové nad Labem

DP = dotační program

DS KHK = Dotační strategie Královéhradeckého kraje

DSO = dobrovolný svazek obcí

EAO = ekonomicky aktivní obyvatelstvo

EU = Evropská unie

ID = identifikátor

IREDO = integrovaná regionální doprava

IROP = Integrovaný regionální operační program

KES = koeficient ekologické stability

KN = katastr nemovitostí

KOR = klíčová oblast rozvoje

KPÚ = komplexní pozemkové úpravy

k.ú. = katastrální území

MAS = místní akční skupina

MěÚ = městský úřad

MMR = Ministerstvo pro místní rozvoj

MPO = Ministerstvo průmyslu a obchodu

MZe = Ministerstvo zemědělství

MŽP = Ministerstvo životního prostředí

NO_2 = oxid dusičitý

NRBK = nadregionální biokoridor

o. p. s. = obecně prospěšná společnost

OOP PČR = Obvodní oddělení policie, Policie České republiky

OPP = obecně prospěšné práce

OP PIK = Operační program Podnikání a inovace pro konkurenceschopnost

OP Z = Operační program Zaměstnanost

OP ŽP = Operační program Životní prostředí

ORP = obec s rozšířenou působností

OŽP = Odbor životního prostředí

PČR = Policie České republiky

PM_{10} = suspendované částice o velikosti 10 mikrometrů

POÚ = pověřený obecní úřad

POV KHK = Program obnovy venkova Královéhradeckého kraje

PRO = Program rozvoje obce

PRV = Program rozvoje venkova

RBC = regionální biocentrum

RBK = regionální biokoridor

s. p. = státní podnik

s. r. o. = společnost ručením omezením

SC = specifický cíl

SDH = sdružení dobrovolných hasičů

SFDI = Státní fond dopravní infrastruktury

SFŽP = Státní fond životního prostředí

SKO = směsný komunální odpad

SM systém = Stabilizační a Mobilizační Systém

SO = strategická oblast

SOP = Společenství obcí Podkrkonoší

SO ORP = správní obvod obce s rozšířenou působností

SO_2 = oxid siřičitý

SPÚ = Státní pozemkový úřad

SS KHK = Správa silnic Královéhradeckého kraje

StC = strategický cíl

SÚS KHK = Správa a údržba silnic Královéhradeckého kraje

SZIF = Státní zemědělský intervenční fond

TJ = Tělovýchovná jednota

UAN = území s archeologickými nálezy

ÚAP = územně analytické podklady

ÚSES = územní systém ekologické stability

VKP = významný krajinný prvek

VPP = veřejně prospěšné práce

ZPF = zemědělský půdní fond

ZSJ = základní sídelní jednotka

z. s. = zapsaný spolek

ŽP = životní prostředí

6.3 Seznam tabulek

Tabulka 1: Skladebnost správní, technické, evidenční a sídelní struktury v rámci obce Kohoutov 10

Tabulka 2: Struktura druhů pozemků půdního fondu v obci Kohoutov podle katastrálních území k 31. 1. 2016 (v ha) 14

Tabulka 3: Vývoj počtu obyvatel v obci Kohoutov v období 1869-2015.....17

Tabulka 4: Přirozený přírůstek, migrace a celkový přírůstek obyvatel v obci Kohoutov v letech 2006 až 2014 18

Tabulka 5: Vzdělanost obyvatelstva a index vzdělanosti v obci Kohoutov v období 1991-2011 20

Tabulka 6: Registrované zájmové spolky a sdružení mající sídlo v obci Kohoutov.....22

Tabulka 7: Podnikatelské subjekty zaměstnávající 6 a více zaměstnanců a mající sídlo na území obce Kohoutov (k 10. 12. 2015).....25

Tabulka 8: Zaměstnanost EAO v jednotlivých sektorech hospodářství v obci Kohoutov v letech 1991 a 2001 28

Tabulka 9: Vyjížďka do zaměstnání z obce Kohoutov v letech 2001 a 2011 31

Tabulka 10: Návštěvnost vybraných akcí v obci Kohoutov v letech 2011-2015.....32

Tabulka 11: Ubytovací kapacity v obci Kohoutov (k prosinci 2015) 33

Tabulka 12: Cyklotrasy procházející územím obce Kohoutov (k prosinci 2015) 35

Tabulka 13: Dopravní obslužnost obce Kohoutov autobusovými spoji podle jízdních řádů platných od 13. 12. 2015 36

Tabulka 14: Časová dostupnost vybraných měst autobusovou dopravou z obce Kohoutov podle jízdních řádů platných od 13. 12. 2015 37

Tabulka 15: Rozmístění kontejnerů na vybrané druhy odpadu v obci Kohoutov v roce 2015 39

Tabulka 16: Informace o domovním a bytovém fondu v obci Kohoutov v letech 2001 a 2011 41

Tabulka 17: Zařízení zdravotnické péče na území obce Kohoutov (k prosinci 2015) 42

Tabulka 18: Seznam nemovitých kulturních památek na území obce Kohoutov (prosinec 2015) 45

Tabulka 19: Zastoupení ZPF a nezemědělské půdy v jednotlivých katastrálních územích obce Kohoutov (k 31. 1. 2016) 47

Tabulka 20: Hodnoty KES v obci Kohoutov a jejích jednotlivých katastrálních územích (k 31. 1. 2016) 54

Tabulka 21: Příklady investičních akcí, které proběhly v obci Kohoutov v období let 2013-2015 58

Tabulka 22: Výsledky odpovědí u otázky č. 1 63

Tabulka 23: Výsledky odpovědí u otázky č. 2 63

Tabulka 24: Výsledky odpovědí u otázky č. 4 64

Tabulka 25: Výsledky odpovědí u otázky č. 6 65

Tabulka 26: Výsledky odpovědí u otázky č. 8 66

Tabulka 27: Výsledky odpovědí u otázky č. 9 67

Tabulka 28: Výsledky odpovědí u otázky č. 10 68

Tabulka 29: Výsledky odpovědí u otázky č. 11 68

Tabulka 30: Přehled strategických a územních dokumentů 76

Tabulka 31: Přehled klíčových oblastí rozvoje, strategických cílů a opatření 84

Tabulka 32: Sada monitorovacích ukazatelů klíčové oblasti rozvoje VOLNÝ ČAS 161

Tabulka 33: Sada monitorovacích ukazatelů klíčové oblasti rozvoje INFRASTRUKTURA 162

Tabulka 34: Sada monitorovacích ukazatelů klíčové oblasti rozvoje OBČANSKÁ VYBAVENOST 163

Tabulka 35: Sada monitorovacích ukazatelů klíčové oblasti rozvoje INFORMOVANOST A KOMUNIKAČNÍ TOKY 165

Tabulka 36: Sada monitorovacích ukazatelů klíčové oblasti rozvoje PROSTŘEDÍ OBCE 166

Tabulka 37: Sada monitorovacích ukazatelů klíčové oblasti rozvoje PODNIKÁNÍ A ZAMĚSTNANOST 167

6.4 Seznam grafů

Graf 1: Struktura druhů pozemků půdního fondu v obci Kohoutov k 31. 1. 2016 (v %) 14

Graf 2: Struktura druhů pozemků půdního fondu v obci Kohoutov podle katastrálních území k 31. 1. 2016 (v %) 15

Graf 3: Věková struktura obyvatelstva v obci Kohoutov v období 1991-2015 19

Graf 4: Struktura podnikatelských subjektů podle převažující činnosti v obci Kohoutov k 31. 12. 2014 (v %) 27

Graf 5: Míra registrované nezaměstnanosti v obci Kohoutov v období 2005-2015 30

Graf 6: Porovnání registrované míry nezaměstnanosti za územní jednotky obec Kohoutov, okres Trutnov a Královéhradecký kraj v období 2005-2015 31

Graf 7: Zemědělská půda na území obce Kohoutov podle zastoupení jednotlivých druhů pozemků (v %) 47

Graf 8: Nezemědělská půda na území obce Kohoutov podle zastoupení jednotlivých druhů pozemků (v %) 48

Graf 9: Srovnání plánovaného a skutečného rozpočtu na příjmové a výdajové stránce v obci Kohoutov v období 2010-2014 (v milionech Kč) 57

Graf 10: Stavby ve vlastnictví obce Kohoutov podle způsobu jejich využití (k 31. 1. 2016) 59

Graf 11: Výsledky odpovědí u otázky č. 3 63

Graf 12: Výsledky odpovědí u otázky č. 5 64

6.5 Seznam obrázků

Obrázek 1: Administrativní členění obce s rozšířenou působností Dvůr Králové nad Labem a poloha obce Kohoutov 8

Obrázek 2: Znak a prapor obce Kohoutov 10

Obrázek 3: Jedna z vodních ploch situovaná poblíž centra zastavěné části osady Kladruby 12

Obrázek 4: Valáškova pila 26

Obrázek 5: Pension Kohoutov 33

Obrázek 6: Technická památka hrázděná hasičská zbrojnice ve Vyhnánově 44

Obrázek 7: Archeologicky významné lokality na území obce Kohoutov (k prosinci 2015) 45

Obrázek 8: Ochrana ZPF na území obce Kohoutov (k prosinci 2015) 49

Obrázek 9: Potencionální ohroženost půd vodní erozí v jednotlivých katastrálních územích obce Kohoutov (k prosinci 2015) 49

Obrázek 10: Potencionální ohroženost ZPF větrnou erozí na území obce Kohoutov (k prosinci 2015) 50

Obrázek 11: Průměrná imisní koncentrace PM_{10} v ovzduší na území obce Kohoutov v roce 2013 51

Obrázek 12: Územní systémy ekologické stability nadregionálního a regionálního významu zasahující a procházející přes území obce Kohoutov (prosinec 2015) 53

Obrázek 13: Budova č. p. 88 – vhodný objekt pro zřízení kulturního zařízení/sálu 88

Obrázek 14: Úsek silnice III/30014 – stav k prosinci 2015 93

Obrázek 15: Část areálu bývalého státního statku – stav k prosinci 2015 113

6.6 Seznam schémat

Schéma 1: Zařazení obce Kohoutov z pohledu geomorfologického členění.....11

Schéma 2: Obecná struktura strategické části PRO Kohoutov na období 2016-2022 82

Schéma 3: Znázornění systému řízení a organizačního zajištění naplňování PRO Kohoutov na období 2016-2022 158

Schéma 4: Vazby systému financování PRO Kohoutov na období 2016-2022 159

6.7 Seznam příloh

Příloha 1: Zásobník projektových záměrů 178

Příloha 2: Stavby ve vlastnictví obce Kohoutov podle jednotlivých katastrálních území (k 31. 1. 2016) 183

Příloha 3: Statistiky kriminality a jejich zhodnocení 184

Příloha 4: Dotazník pro občany a organizace/subjekty působící v obci Kohoutov 187

Příloha 1: Zásobník projektových záměrů

Klíčová oblast rozvoje	Název	Žadatel	Role obce	Zdůvodnění a přínos pro rozvoj obce	Předpokládané náklady	Předpokládané zdroje financování	Předpokládané období realizace projektu	Vazba na klíčové oblasti rozvoje
VOLNÝ ČAS	Realizovat projekt naučné stezky Čertova rokle	Obec Kohoutov	realizační	zvýšení variability dostupných volnočasových možností	do 100 tis. Kč	DS KHK 2014-2016 vlastní prostředky	2018 a dále	1, 3
	Usilovat o to, aby v obci bylo opět dostupné přírodní koupaliště	subjekty, v jejichž vlastnictví uvažované stávající vodní plochy i plánované jsou	iniciační	nárůst variability dostupných volnočasových možností v letním období	budou se odvíjet od zvolené varianty v případě využití stávajících vodních ploch- zanedbatelné v případě vytvoření nové vodní plochy- v řádu jednotek mil. Kč	POV KHK 2014-2020 vlastní prostředky	v případě stávajících vodních ploch: 2017 a dále - do doby, než se podaří uvedený záměr s některým vlastníkem domluvit v případě vytvoření nové vodní plochy: 2022 a dále	1, 5

Klíčová oblast rozvoje	Název	Žadatel	Role obce	Zdůvodnění a přínos pro rozvoj obce	Předpokládané náklady	Předpokládané zdroje financování	Předpokládané období realizace projektu	Vazba na klíčové oblasti rozvoje
VOLNÝ ČAS	Uvažovat o vytvoření cvičiště pro psy	Obec Kohoutov	realizační	nárůst dostupné infrastruktury pro volnočasové aktivity	budou se odvíjet od rozsahu vybavení cvičiště a doprovodných prvků	vlastní prostředky v případě založení Základní kynologické organizace by bylo možné zažádat o dotaci z ČKS	2020 a dále	1, 2
	Revitalizovat fotbalové hřiště	Obec Kohoutov	realizační	zkvalitnění infrastruktury pro volnočasové aktivity	1 mil. Kč	POV KHK 2014-2020 DS KHK 2014-2016 vlastní prostředky	2021-2022	1, 2
INFRASTRUKTURA	Usilovat o rekonstrukci silnice III/29923	SS KHK	iniciační	zkvalitnění dopravní infrastruktury na území obce	v řádu desítek mil. Kč	EU – IROP 2014-2020 SFDI prostředky Královéhradeckého kraje	2020 a dále	2
	Obnovit a vybudovat záhumenní cestu	Obec Kohoutov	realizační	rozvoj dopravní infrastruktury na území obce, menší tlak na silnice vedoucí přes obec	v řádu jednotek mil. Kč	EU – PRV 2014-2020 POV KHK 2014-2020 prostředky SPÚ vlastní prostředky	2018 a dále	2

Klíčová oblast rozvoje	Název	Žadatel	Role obce	Zdůvodnění a přínos pro rozvoj obce	Předpokládané náklady	Předpokládané zdroje financování	Předpokládané období realizace projektu	Vazba na klíčové oblasti rozvoje
INFRASTRUKTURA	Obnovit či vybudovat další místní páteřní komunikace	Obec Kohoutov	realizační	rozvoj dopravní infrastruktury na území obce, menší tlak na silnice vedoucí přes obec	v řádu jednotek mil. Kč	EU – PRV 2014-2020 POV KHK 2014-2020 prostředky SPÚ vlastní prostředky	2019 a dále	2
	Vybudovat chodník ve vybraných lokalitách na území obce	Obec Kohoutov	realizační	zvýšení bezpečnosti chodců	do 1 mil. Kč	POV KHK 2014-2020 vlastní prostředky	2021-2022	2
	Uvažovat o vytvoření zpomalovacích pruhů na začátku obce	SS KHK	iniciační	zvýšení bezpečnosti dopravního provozu	zanedbatelné	prostředky Královéhradeckého kraje	2018-2019	2
	Zajistit vybudování vodovodu v ZSJ Kladruby	Obec Kohoutov	realizační	řešení problematiky zásobování pitnou vodou ZSJ Kladruby	v řádu stovek tis. Kč až jednotek mil. Kč	DS KHK 2014-2016 vlastní prostředky	2017-2019	2, 3
OBČANSKÁ VYBAVENOST	Vytvořit komunitní plán sociálních služeb pro území obce	Obec Kohoutov	realizační	zefektivnění poskytování sociálních služeb na území obce	do 50 tis. Kč	EU – OP Z 2014-2020 vlastní prostředky	2019-2020	3
	Zajistit svoz odpadů z hůře přístupných míst v obci	Obec Kohoutov	realizační	zajištění lepších možností svozu odpadu pro řadu obyvatel	do 10 tis. Kč/rok	vlastní prostředky	průběžně po celé programové období	3
	Zajistit rekonstrukci budovy č. p. 73	Obec Kohoutov	realizační	zkvalitnění technického stavu veřejně dostupných objektů	v řádu jednotek mil. Kč	EU – OP ŽP 2014-2020 vlastní prostředky	2021-2022	2, 3, 5

Klíčová oblast rozvoje	Název	Žadatel	Role obce	Zdůvodnění a přínos pro rozvoj obce	Předpokládané náklady	Předpokládané zdroje financování	Předpokládané období realizace projektu	Vazba na klíčové oblasti rozvoje
INFORMOVANOST A KOMUNIKČNÍ TOKY	Uvažovat o vybudování místního rozhlasu	Obec Kohoutov	realizační	zlepšení informovanosti občanů, funkce varovného systému v obci	do 300 tis. Kč	POV KHK 2014-2020 vlastní prostředky	2020-2021	4
PROSTŘEDÍ OBCE	Zajistit lepší údržbu koryt vodních toků	Povodí Labe, s. p. Lesy České republiky, s. p. Obec Kohoutov	iniciační realizační	zlepšení odtokových poměrů vodních toků, lepší estetický dojem	budou se odvíjet od rozsahu potřebných zásahů údržby v daných letech	POV KHK 2014-2020 DS KHK 2014-2016 vlastní prostředky prostředky Povodí Labe, s. p. prostředky Lesů České republiky, s. p.	průběžně po celé programové období	2, 5
	Podpořit realizaci protierozních opatření v oblastech potenciálně silně ohrožených vodní erozí	Obec Kohoutov soukromé subjekty dotčené záměrem SPÚ	iniciační realizační	zvýšení bezpečnosti a ochrany před vodní erozí	budou se odvíjet od rozsahu realizovaných protierozních opatření	EU – PRV 2014-2020 EU – OP ŽP 2014-2020 prostředky SPÚ vlastní prostředky prostředky subjektů dotčených záměrem	průběžně po celé programové období	5

Klíčová oblast rozvoje	Název	Žadatel	Role obce	Zdůvodnění a přínos pro rozvoj obce	Předpokládané náklady	Předpokládané zdroje financování	Předpokládané období realizace projektu	Vazba na klíčové oblasti rozvoje
PODNIKÁNÍ A ZAMĚSTNANOST	Více propagovat volné plochy vhodné pro podnikatelskou činnost	Obec Kohoutov	realizační	zlepšení informovanosti potencionálních investorů	do 10 tis. Kč/rok	vlastní prostředky	průběžně po celé programové období	6
	Vytvořit výhodné pobídky pro nové podnikatele	Obec Kohoutov	realizační	výhodné pobídky napomůžou k tomu, aby investoři v obci zahájili podnikatelskou činnost	do 25 tis. Kč/rok	EU – OP PIK 2014-2020 DS KHK 2014-2016 vlastní prostředky	průběžně po celé programové období	6

Příloha 2: Stavby ve vlastnictví obce Kohoutov podle jednotlivých katastrálních území (k 31. 1. 2016)

Katastrální území Kohoutov			
Informace ke stavbám	**Číslo parcely, kde stavba stojí**	**Typ stavby**	**Poznámky**
budova obchodu se smíšeným zbožím	st. 22	objekt k bydlení	č. p. 73
kostel Nanebevzetí Panny Marie	st. 25	objekt občanské vybavenosti	bez č. p./č. e.
budova OÚ Kohoutov	st. 30	objekt k bydlení	č. p. 65
kaple sv. Anny ve Vyhnánově	st. 202	objekt občanské vybavenosti	bez č. p./č. e.
hasičská zbrojnice ve Vyhnánově	st. 209	objekt občanské vybavenosti	bez č. p./č. e.
autobusová zastávka "Kohoutov, hřiště"	st. 211	objekt občanské vybavenosti	bez č. p./č. e.
autobusová zastávka "Kohoutov, kino"	st. 246	objekt občanské vybavenosti	bez č. p./č. e.
Katastrální území Kladruby u Kohoutova			
Informace ke stavbám	**Číslo parcely, kde stavba stojí**	**Typ stavby**	**Poznámky**
kaple Nejsvětější Trojice	st. 61	zbořeniště	

Příloha 3: Statistiky kriminality a jejich zhodnocení

Co se týče statistiky kriminality, počet zjištěných trestných činů v územní působnosti OOP PČR DKNL (obce Bílá Třemešná, Bílé Poličany, Borovnice, Borovnička, Dolní Brusince, Doubravice, Dvůr Králové nad Labem, Horní Brusnice, Hřibojedy, Choustníkovo Hradiště, Kocbeře, Kohoutov, Kuks, Lanžov, Libotov, Litíč, Mostek, Nemojov, Stanovice, Trotina, Třebihošť, Velký Vřešťov, Vilantice, Vítězná, Vlčkovice v Podkrkonoší, Zábřezí-Řečice a Zdobín) dokumentuje graf A.

Graf A: Počet zjištěných trestných činů v územní působnosti OOP PČR DKNL v jednotlivých měsících v letech 2013, 2014 a 2015

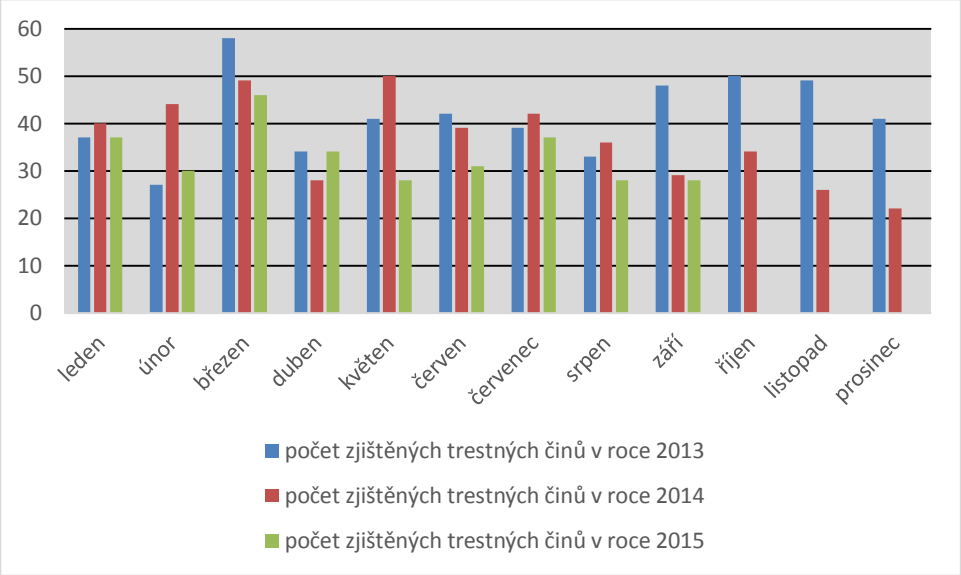

Poznámky: Za měsíce říjen, listopad a prosinec 2015 nebyla ke dni zjišťování statistika ještě k dispozici.
Zdroj: Databáze MAPAKRIMINALITY.CZ, dostupná z http://www.mapakriminality.cz/

Z grafu A vyplývá, že počet zjištěných trestných činů byl v některých měsících ve sledovaných letech poměrně vyrovnaný, konkrétně v měsících leden, duben, červen, červenec a srpen. V některých měsících byl počet trestných činů výrazněji vyšší v roce 2013 oproti roku 2014 a 2015[107] (březen, září, říjen, listopad, prosinec). Pozitivním zjištěním je fakt, že v převážné většině měsíců byl počet trestných činů nižší v roce 2015, než v letech předcházejících.

Graf B znázorňuje index kriminality[108] na území OOP PČR DKNL v jednotlivých měsících v letech 2013, 2014 a 2015. Z uvedeného grafu vyplývá, že **míra kriminality nevykazuje v území OOP PČR DKNL určitý výrazný trend v rámci nějakého období během kalendářního roku**. Lze však konstatovat, že ve všech sledovaných letech bylo značné míry kriminality dosaženo **v měsíci březnu, nižší naopak v měsíci dubnu**.

[107] V případě roku 2015 se jedná pouze o první dva jmenované měsíce, neboť v případě dalších jmenovaných měsíců nebyla statistika ke dni zjišťování za tento rok ještě k dispozici.
[108] Index kriminality je vypočítán jako počet spáchaných trestných činů za zvolené časové období na daném území, přepočtený na 10 tisíc obyvatel (http://www.prevencekriminality.cz/).

Graf B: Index kriminality v územním obvodu OOP PČR DKNL v jednotlivých měsících let 2013, 2014 a 2015

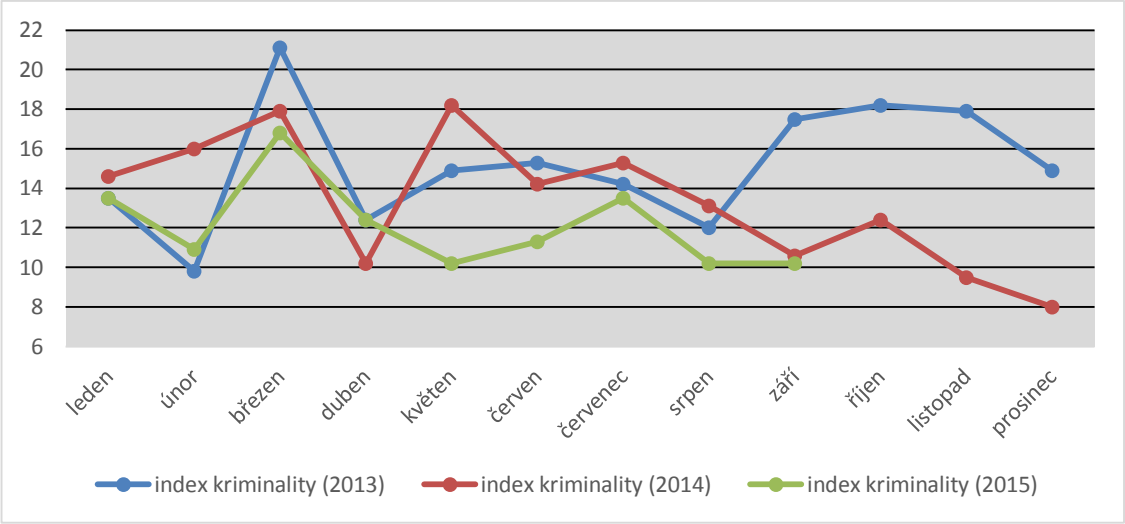

Poznámky: Za měsíce říjen, listopad a prosinec 2015 nebyla ke dni zjišťování statistika ještě k dispozici.
Zdroj: Databáze MAPAKRIMINALITY.CZ, dostupná z http://www.mapakriminality.cz/

Díky hodnotám tohoto indexu je možné porovnat různorodé populačně a územně velké jednotky. Graf C znázorňuje index kriminality v jednotlivých OOP PČR okresu Trutnov v letech 2013, 2014 a 2015.

Graf C: Index kriminality v jednotlivých OOP PČR okresu Trutnov v letech 2013, 2014 a 2015

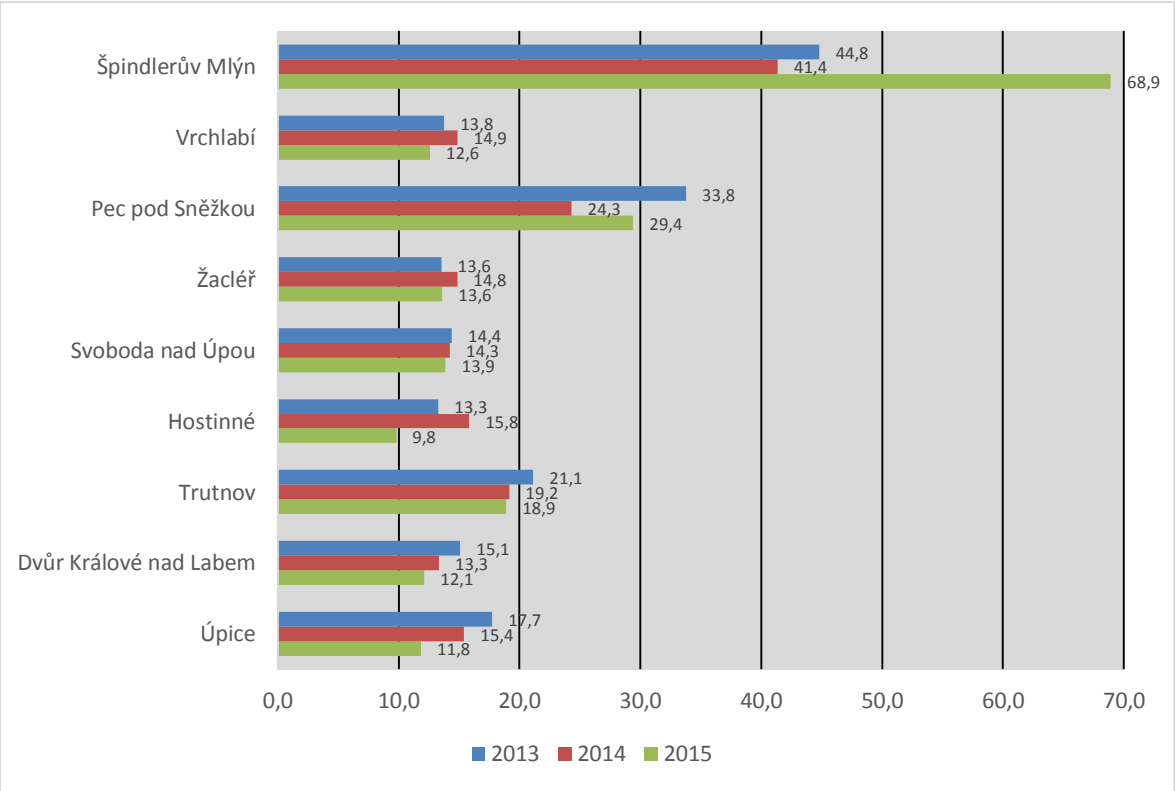

Poznámky: Za měsíce říjen, listopad a prosinec 2015 nebyla ke dni zjišťování statistika ještě k dispozici. Index kriminality v roce 2015 je vypočítán jako průměr za měsíce leden až září.
Zdroj: Databáze MAPAKRIMINALITY.CZ, dostupná z http://www.mapakriminality.cz/

Z tohoto grafu vyplývá, že **v OOP PČR DKNL byl index kriminality ve sledovaných letech podobný jako v případě většiny dalších OOP PČR v rámci okresu Trutnov** (Úpice, Hostinné, Svoboda nad Úpou, Žacléř, Vrchlabí). O něco vyšší index byl zaznamenán v OOP PČR Trutnov a výrazně vyšší indexy byly zaznamenány v případě OOP PČR v horských oblastech (Špindlerův Mlýn a Pec pod Sněžkou).

Příloha 4: Dotazník pro občany a organizace/subjekty působící v obci Kohoutov

Máte představu, jak má naše obec Kohoutov vypadat a fungovat?

Vážení obyvatelé obce Kohoutov,

dostává se Vám do rukou dotazník, který je anonymní a bude sloužit výhradně jako podklad pro zpracování Programu rozvoje obce Kohoutov na období 2016-2022. Tento dokument bude pro obec zpracovávat Mgr. Karel Turek. Jelikož Vy, občané obce, znáte svoji obec nejlépe, jsou pro nás Vaše názory cennými informacemi.

V průběhu roku 2012 bylo v obci realizováno dotazníkové šetření Místní akční skupinou Království-Jestřebí hory, o. p. s. pro potřeby zpracování Integrované strategie rozvoje území. Výsledky tohoto šetření z Vaší obce budou sloužit také jako jeden z podkladů pro zpracování Programu rozvoje obce Kohoutov na období 2016-2022, jehož tvorba bude v následujících pěti měsících probíhat. Nicméně od tohoto šetření již uplynuly tři roky a situace se v obci mohla částečně změnit.

Proto se Vás ptáme: Chtěli byste se aktivně podílet na rozvoji naší obce? Možná Vás nebaví čekat, až to za Vás udělá někdo jiný. Zapojte se i Vy. Asi každý z Vás, ať již jako občan, podnikatel, člen zájmového spolku, sportovního klubu či jiného subjektu, má svou představu, jak by se obec, kde žijeme nebo podnikáme, měla rozvíjet. Jak bychom mohli žít v budoucnosti, co opravit, co zlepšit, co zachovat, co podpořit? Proto se na Vás obracíme s tímto dotazníkem, prostřednictvím kterého Vás prosíme o Váš názor, jakým směrem by se měl zaměřit rozvoj naší obce do roku 2022.

Děkujeme za Váš čas a projevený zájem.

Ing. Ladislav Grega, starosta obce Kohoutov
Ing. Jarmila Tyrnerová, předsedkyně rozvojového výboru
Mgr. Karel Turek, zpracovatel Programu rozvoje obce Kohoutov na období 2016-2022

1. **Obecné informace o respondentovi**
   muž ☐ žena ☐ název subjektu/instituce ☐

2. **Pobyt v obci**
   trvalý ☐ přechodný ☐

3. **Věk**
   do 18 ti let ☐ 19 až 29 let ☐ 30 až 49 let ☐ 50 až 64 let ☐ 65 a více let ☐

4. **Název základní sídelní jednotky – bydliště/sídlo/pobočka firmy (zaškrtněte)**
   Kladruby ☐ Kohoutov ☐ Nový Kohoutov ☐ Vyhnánov ☐

5. Jak dlouho v obci žijete/působíte?

do 1 roku ☐ 1-5 let ☐ 6-10 let ☐ 11-20 let ☐ 21-30 let ☐ 31 a více let ☐

6. Jak jste spokojeni s následujícími oblastmi ve vaší obci? Hodnoťte škálou od 0 do 5.
(0 = není v obci k dispozici, 1 = velmi spokojeni, 2 = spíše spokojeni, 3 = na hraně mezi spokojeností a nespokojeností, 4 = spíše nespokojeni, 5 = velmi nespokojeni).

- ☐ dostupnost a kvalita předškolních zařízení
- ☐ dostupnost a kvalita školských zařízení
- ☐ dostupnost a kvalita zdravotnických zařízení
- ☐ dostupnost a kvalita sociálních zařízení
- ☐ dostupnost a množství obchodů v obci (potraviny, textil, apod.)
- ☐ dostupnost různorodých služeb v obci (pošta, restaurace, apod.)
- ☐ stav místních komunikací (povrch, šíře či průjezdnost,…)
- ☐ veřejná doprava (spojení s okolím a významnými centry, finanční požadavky dopravce, apod.)
- ☐ parkovací kapacity
- ☐ kvalita životního prostředí
- ☐ kvalita odpadového hospodářství a systém svozu odpadů
- ☐ zásobování energiemi (voda, elektrika, apod.)
- ☐ údržba veřejných prostranství
- ☐ údržba objektů ve vlastnictví obce
- ☐ množství a kvalita zařízení pro volný čas (kultura, sport)
- ☐ bezpečnostní situace v obci
- ☐ komunikace s vedením obce z pohledu občana/subjektu
- ☐ informovanost občanů/subjektů ze strany obce (vývěsní tabule, webové stránky, obecní zpravodaj, apod.)
- ☐ možnosti připojení k internetu v obci
- ☐ jiné:…….

Pokud jste u některé oblasti uvedli hodnotu 4 nebo 5, uveďte, prosím, důvody nespokojenosti.

7. Vyberte z následujících možností oblasti, které vás ve vaší obci nejvíce znepokojují.

- [ ] kriminalita, drobné krádeže
- [ ] vandalismus
- [ ] sociální problémy (vyhrocené sousedské, politické, rasové či nábožensky motivované spory; problémy s rekreanty aj.)
- [ ] značná nezaměstnanost
- [ ] nedostatek parcel pro novou výstavbu
- [ ] nedostatek volných bytů (nejen obecních)
- [ ] nedostatek vhodných míst pro podnikání
- [ ] nedostatek spojů veřejné dopravy
- [ ] nedostatečná občanská vybavenost
- [ ] nedostatek možností a zařízení k trávení volného času
- [ ] jiné:……..

8. Vyberte z následujících možností oblasti, které považujete za důležité v blízkém období řešit z hlediska dalšího rozvoje obce.

- [ ] větší propagace obce
- [ ] lepší propagace podnikatelských subjektů působících v obci
- [ ] podpora kvalitního životního prostředí
- [ ] zlepšení kvality místních komunikací
- [ ] zvýšení počtu parkovacích ploch
- [ ] zvýšení bezpečnosti v obci
- [ ] posílení kamerového systému
- [ ] zlepšení údržby veřejných prostranství
- [ ] množství pracovních příležitostí
- [ ] větší podpora příspěvkových organizací
- [ ] větší podpora zájmových spolků
- [ ] zlepšení informovanosti o práci Obecního úřadu a jeho akcích
- [ ] lepší úroveň komunikace Obecní úřad-občan/subjekt
- [ ] lepší dostupnost základních služeb (potraviny, apod.) v obci
- [ ] lepší dostupnost a kvalita zdravotnických služeb v obci
- [ ] lepší dostupnost a kvalita sociálních služeb v obci
- [ ] lepší dostupnost a kvalita školských zařízení a předškolních zařízení v obci
- [ ] rozšíření nabídky obecních bytů
- [ ] rekonstrukce veřejných objektů v nevyhovujícím technickém stavu
- [ ] protipovodňová opatření
- [ ] větší podpora a rozvoj cestovního ruchu
- [ ] více možností a zařízení k trávení volného času
- [ ] jiné:

9. Sledujete informace o dění v obci na internetových stránkách?

- [ ] pravidelně (min. 1x týdně)
- [ ] občas (cca 1x za měsíc)
- [ ] vůbec
- [ ] nemám internet

10. Jste ochoten/ochotna udělat něco pro rozvoj své obce?

- [ ] rozhodně ano
- [ ] spíše ano
- [ ] spíše ne
- [ ] rozhodně ne
- [ ] nedovedu posoudit

Pokud ano, jak se můžete zapojit?

11. V čem vidíte největší přednosti obce?

12. V čem naopak spatřujete největší nedostatky obce? Případně co ve své obci postrádáte a přáli byste si zlepšit/zavést/vybudovat?

Vyplněný dotazník, prosím, odevzdejte buď na Obecním úřadě v Kohoutově, nebo jej v elektronické podobě či naskenovaný zašlete na adresu turek_karel@email.cz.

DĚKUJEME, ŽE JSTE SE ZÚČASTNILI